

بلدية هنزل عيد الرحمان

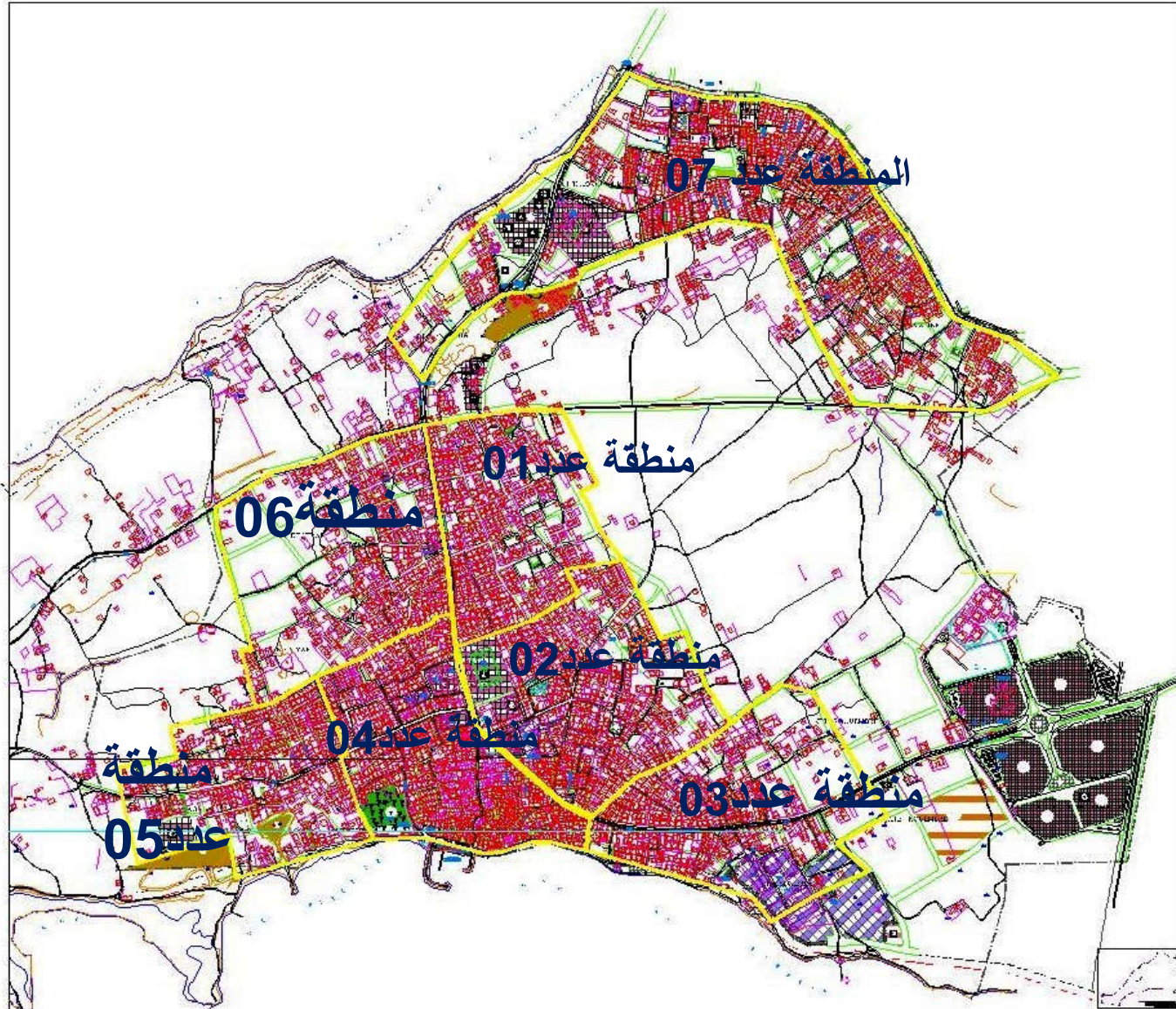
الجلسة العامة التشاركية الأولى لإعداد المخطط الإستثماري البلدي لسنة 2019



التشخيص الفني »

بلدية منزل عبد الرحمان

تقسيم المناطق





المنطقة عدد 01

المساحة	حدودها
31 هـ	شمالا: طريق بنيقرو جنوبا: نهج 14 جانفي شرقا: جبل زربوط غربا: شارع الحبيب بورقيبة

حالة متوسطة 

حالة رديئة 

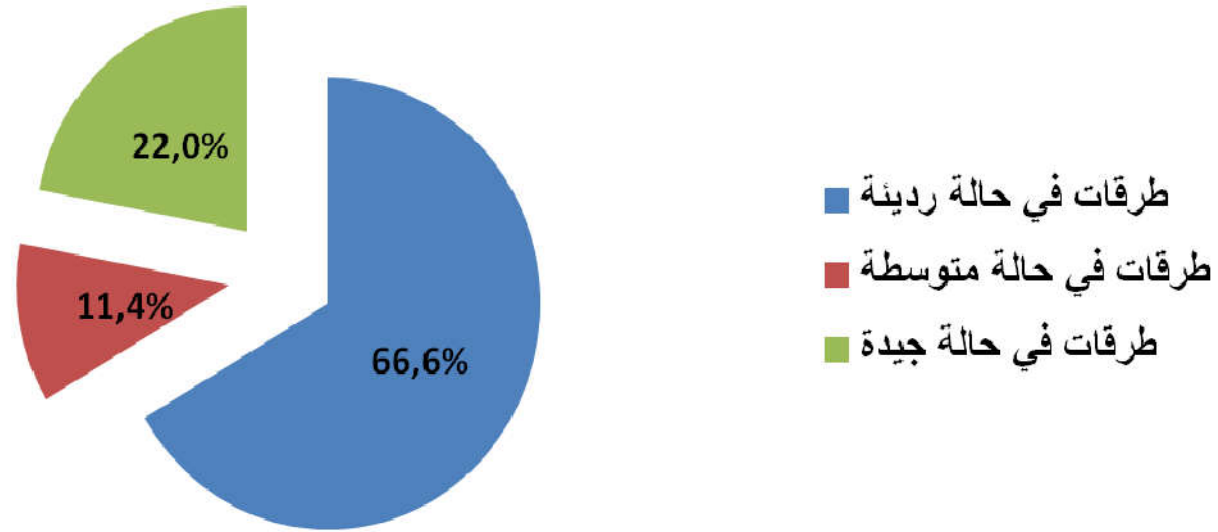
حالة جيدة 

التشخيص الفني للمنطقة عدد 01

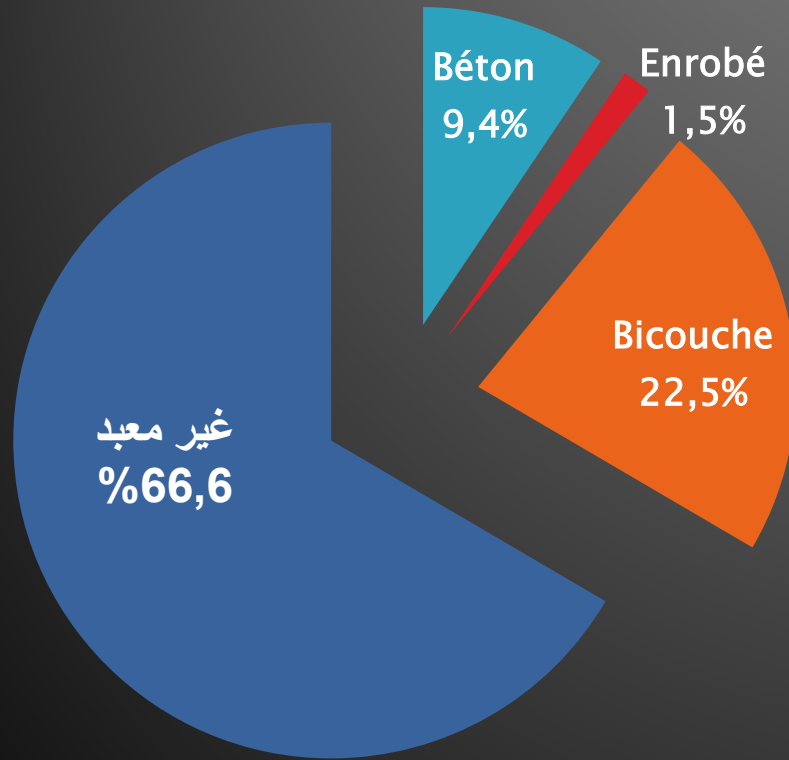
- ▶ المساحة الجمالية للمنطقة: 31 هكتار
- ▶ الطول الجملي للطرق 8 كلم
- ▶ المساحة الجمالية للطرق: 6.04 هكتار
- ▶ المساحة الجمالية للطرق في حالة جيدة و التي لا تستوجب التدخل: 1.042 هكتار
- ▶ المساحة الجمالية للطرق في حالة متوسطة و التي تستوجب صيانة جزئية مثل إعادة طبقة السير أو صيانة جزئية للحفر: 0.977 هكتار.
- ▶ المساحة الجمالية للطرق في حالة رديئة و التي تستوجب إعادة كلية لطبقة السير و طبقات الأسس أو التي في حالة غير معبدة: 4.02 هكتار.

حالة الطرقات بالمنطقة عدد 01

حالة الطرقات بالمنطقة عدد 01



تعميد الطرقات بالمنطقة عدد 1

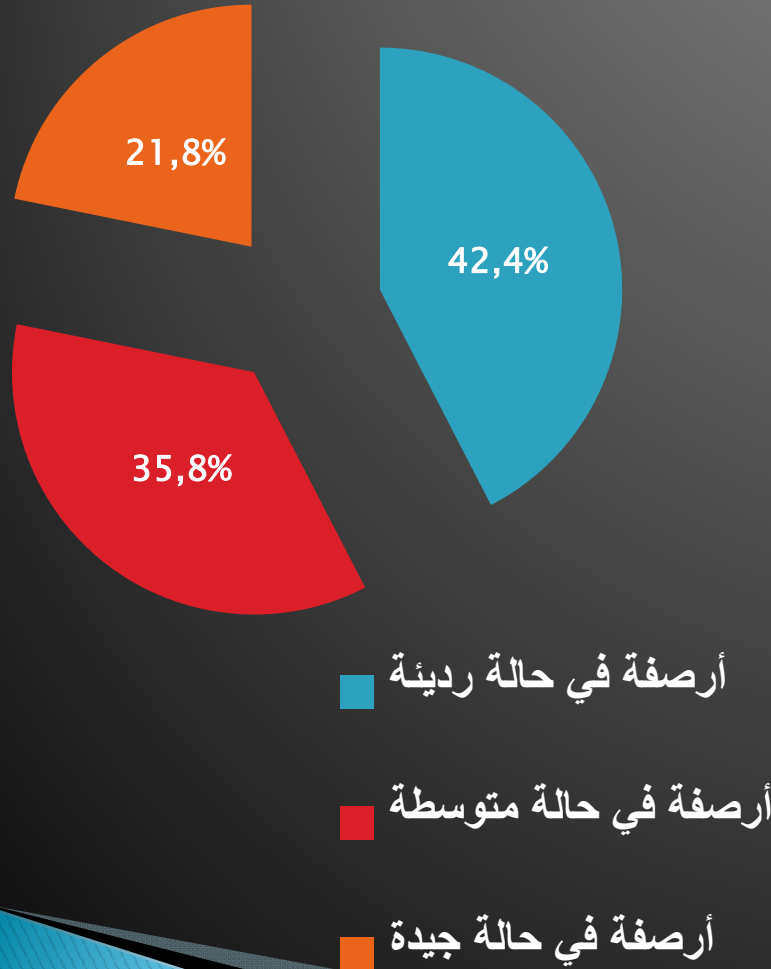


النسبة	المساحة بالهكتار	نوعية التعميد
66.58%	4.02	غير معبد
22.51%	1.36	Bicouche
1.49%	0.09	Enrobé
9.42%	0.569	Béton

01 حالة الأرصفة بالمنطقة عدد

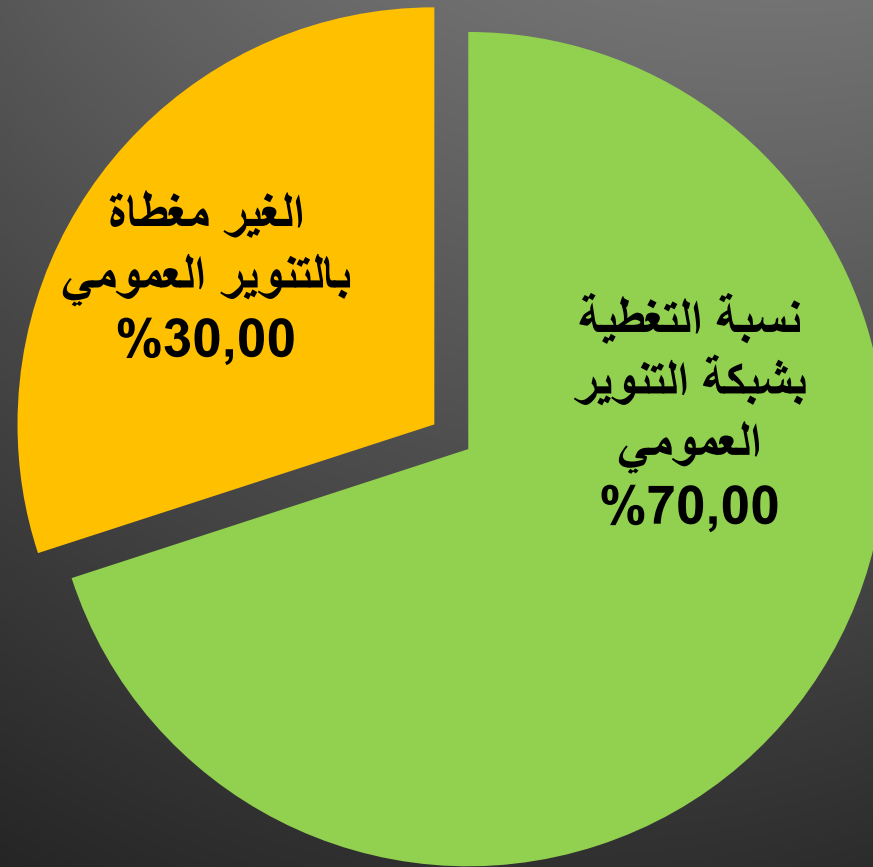
طول الحواشي: 1.77 كم (22%)

الطول الجملي للأرصفة: 1.65 كم

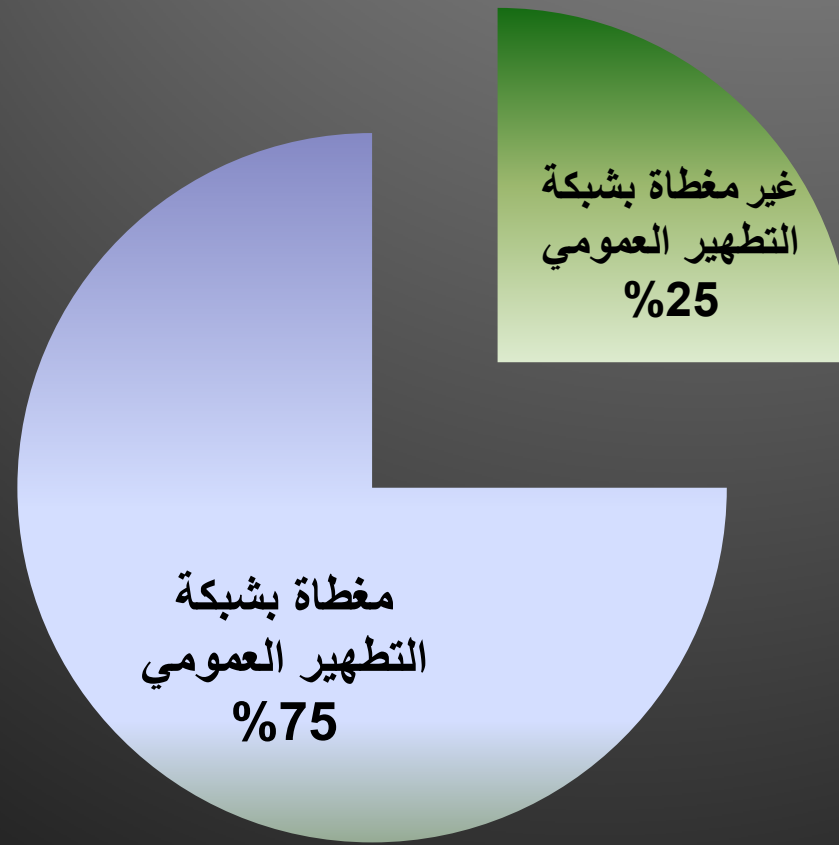


حالة الأرصفة	الطول بالكم	النسبة
جيدة	0.36	% 21.8
متوسطة	0.59	% 35.8
سيئة	0.7	% 42.4

نسبة التغطية بشبكة التتوير العمومي

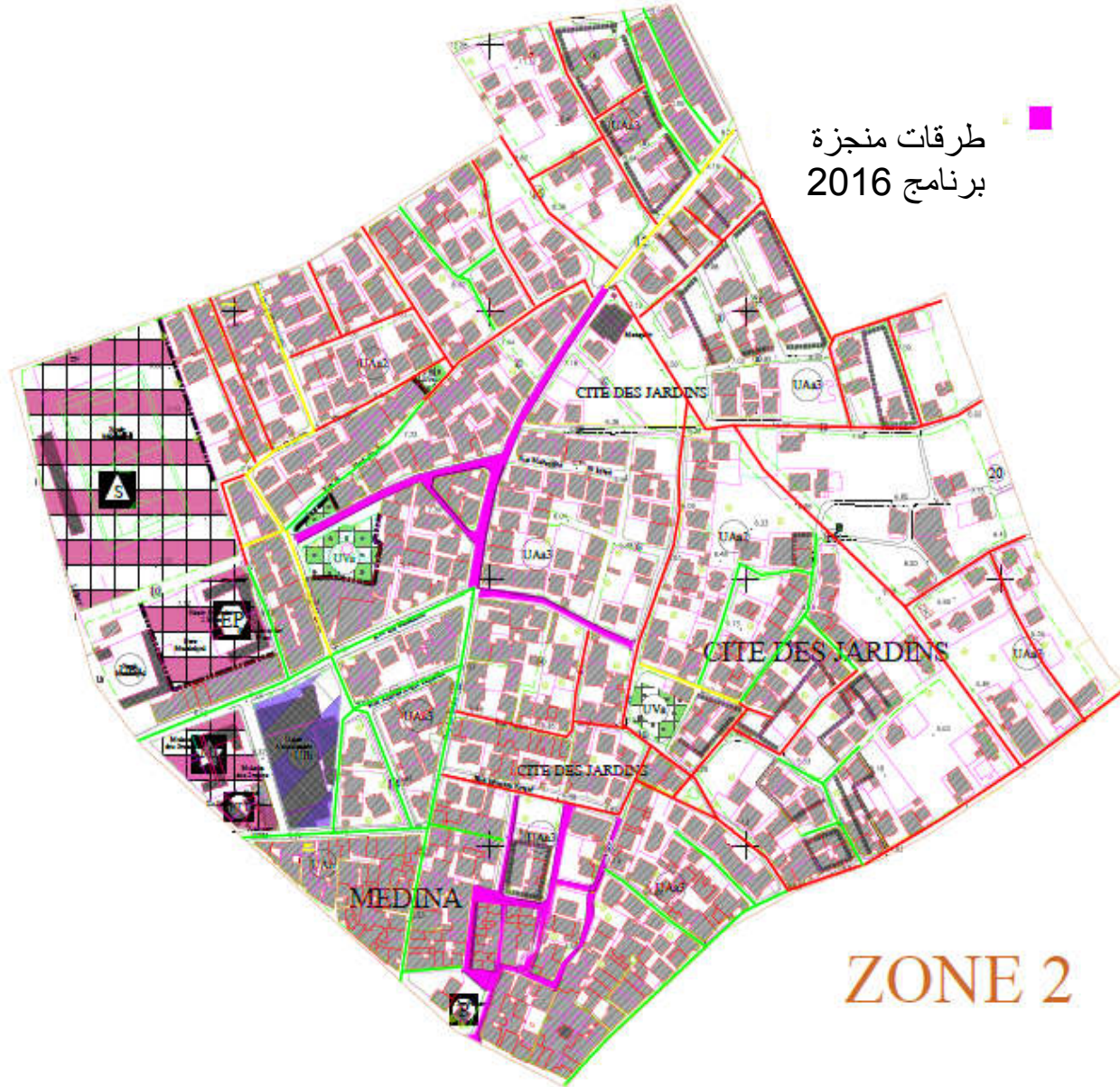


نسبة التغطية بشبكة التطهير العمومي



المنطقة عدد 02

طرق منجزة
برنامج 2016



39 هـ

شمالا: نهج 14
جانفي
جنوبا: نهج فلسطين
شرقا: حي الحدائق
غربا: شارع البيئة

حالة متوسطة



حالة رديئة



حالة جيدة



صور لمشاريع تهيئة و تعبيد الطرقات تم إنجازها بالمنطقة عدد 02
بعنوان سنة 2016

حي الإستقلال















وادي جيفلي- نهج الحديقة العمومية - نهج التريفة النهج الرابط بين نهج الحديقة العمومية و نهج وادي الحفلي

















التشخيص الفني للمنطقة عدد 02

المساحة الجمالية للمنطقة: 39 هكتار

الطول الجملي للطرق 10.3 كلم

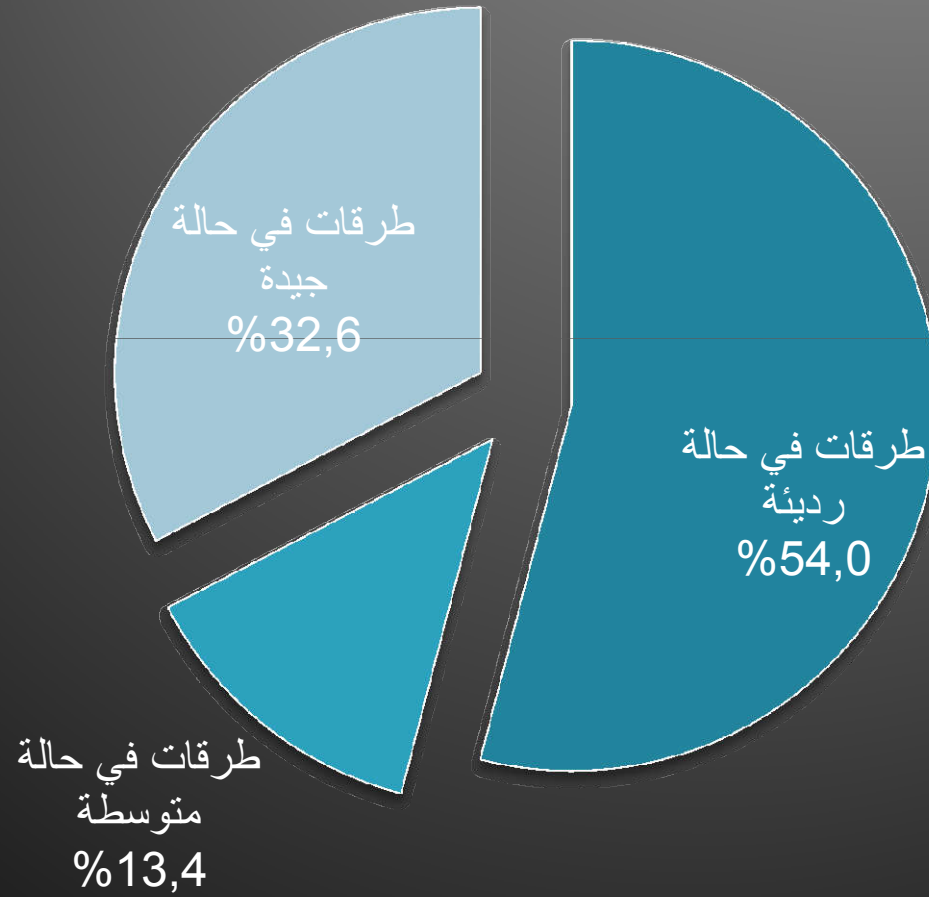
المساحة الجمالية للطرق: 6.4 هكتار

المساحة الجمالية للطرق في حالة جيدة و لا تستوجب التدخل: 2.857 هكتار

المساحة الجمالية للطرق في حالة متوسطة و التي تستوجب صيانة جزئية مثل إعادة طبقة السير أو صيانة جزئية للحفر: 0.638 هكتار.

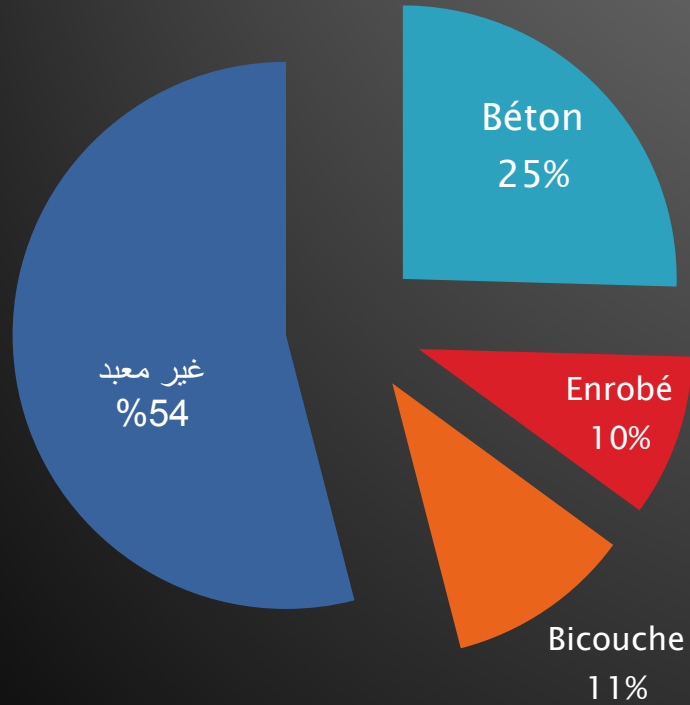
المساحة الجمالية للطرق في حالة رديئة و التي تستوجب إعادة كلية لطبقة السير و طبقات الأسس أو التي في حالة غير معبدة: 2.905 هكتار.

حالة الطرقات بالمنطقة عدد 02



تعبيد الطرقات بالمنطقة عدد 2

نوعية التعبيد بالمنطقة عدد 02

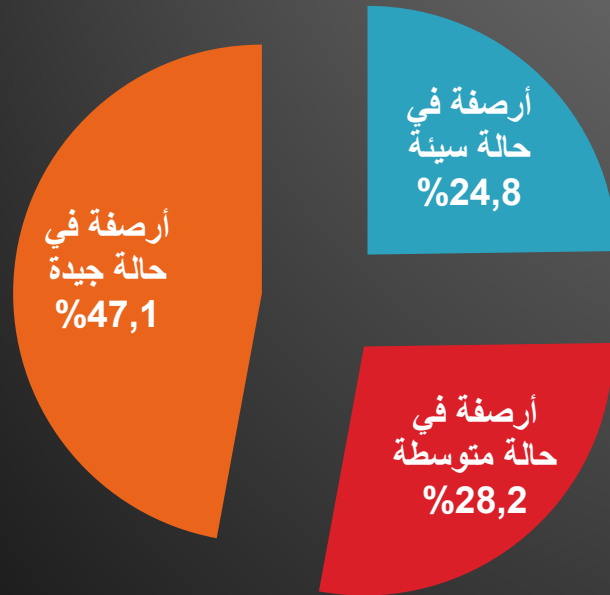


النسبة	المساحة بالهكتار	نوعية التعبيد
54.03%	3.458	غير معبد
10.93%	0.48	Bicouche
9.60%	0.96	Enrobé
25.45%	2.048	Béton

حالة الأرصفة بالمنطقة عدد 02

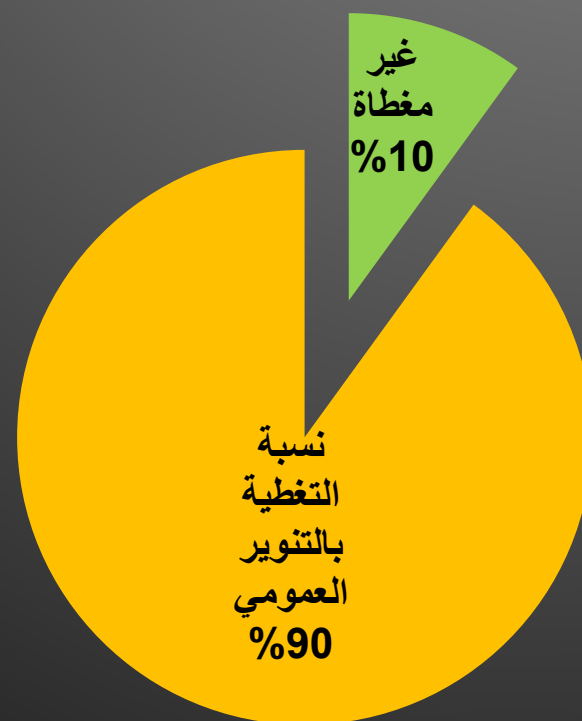
*طول الحواشي: 1.96 كم (19%)
*الطول الجملي للأرصفة: 2.06 كم

حالة الأرصفة بالمنطقة عدد 02



حالة الأرصفة	الطول بالكم	النسبة
جيدة	0.97	47.1%
متوسطة	0.58	28.2%
سيئة	0.51	24.8%

نسبة التغطية بشبكة التتوير العمومي: 90 %



نسبة التغطية بشبكة التطهير العمومي



التشخيص الفني للمنطقة عدد 03

المساحة الجمالية للمنطقة: 39 هكتار

الطول الجملي للطرق 5.88 كلم

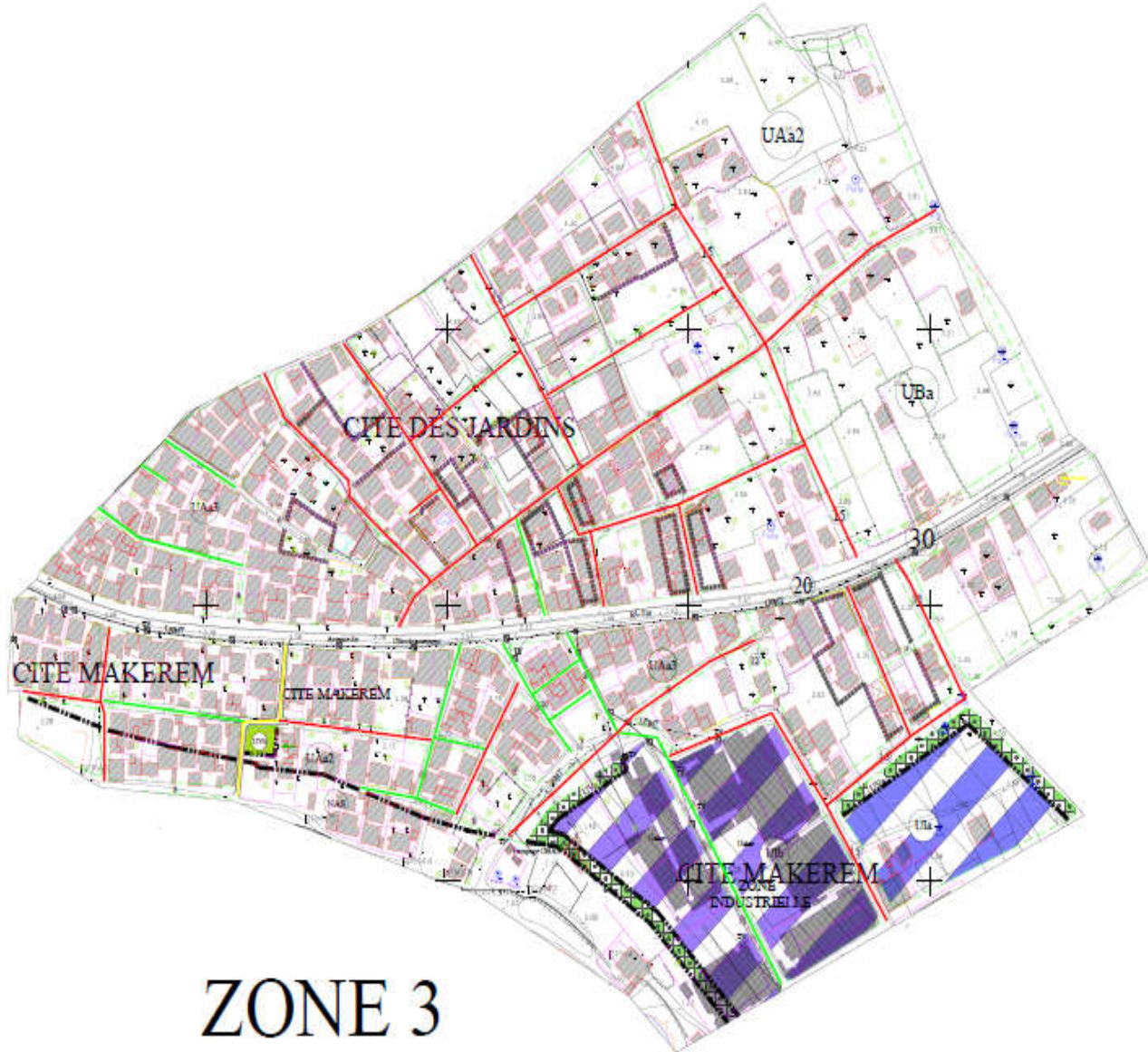
المساحة الجمالية للطرق: 4.32 هكتار

المساحة الجمالية للطرق في حالة جيدة و التي لا تستوجب التدخل: 0.677 هكتار

المساحة الجمالية للطرق في حالة متوسطة و التي تستوجب صيانة جزئية مثل إعادة طبقة السير أو صيانة جزئية للحفر: 0.132 هكتار.

المساحة الجمالية للطرق في حالة رديئة و التي تستوجب إعادة كلية لطبقة السير وطبقات الأسس أو التي في حالة غير معبدة: 3.515 هكتار.

المنطقة عدد 03



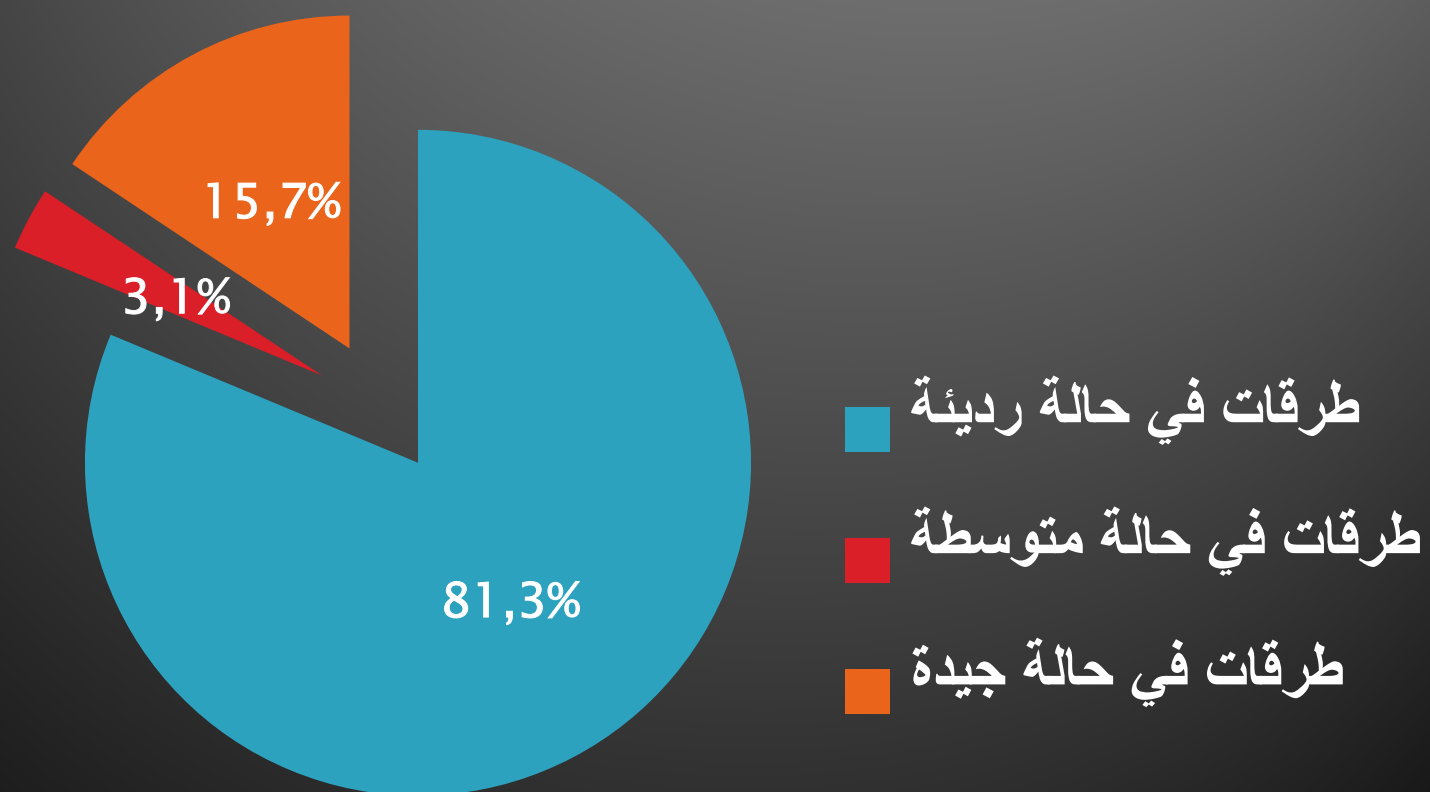
شمالاً: نهج فلسطين
جنوباً: حي المكارم
شرقاً: سواني جالطة
غرباً: نهج فلسطين

حالة متوسطة

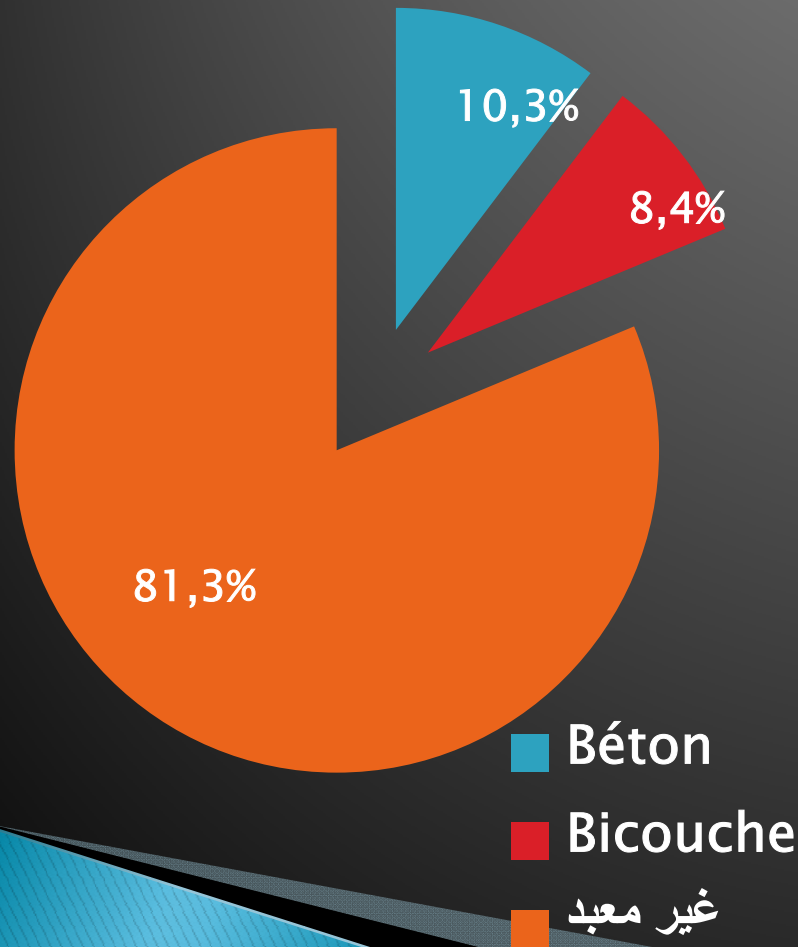
حالة رديئة

حالة جيدة

حالة الطرقات بالمنطقة عدد 03



تعبيد الطرقات بالمنطقة عدد 3



النسبة	المساحة بالهكتار	نوعية التعبيد
81.36%	3.515	غير معبد
8.4%	0.363	Bicouche
10.32%	0.446	Béton

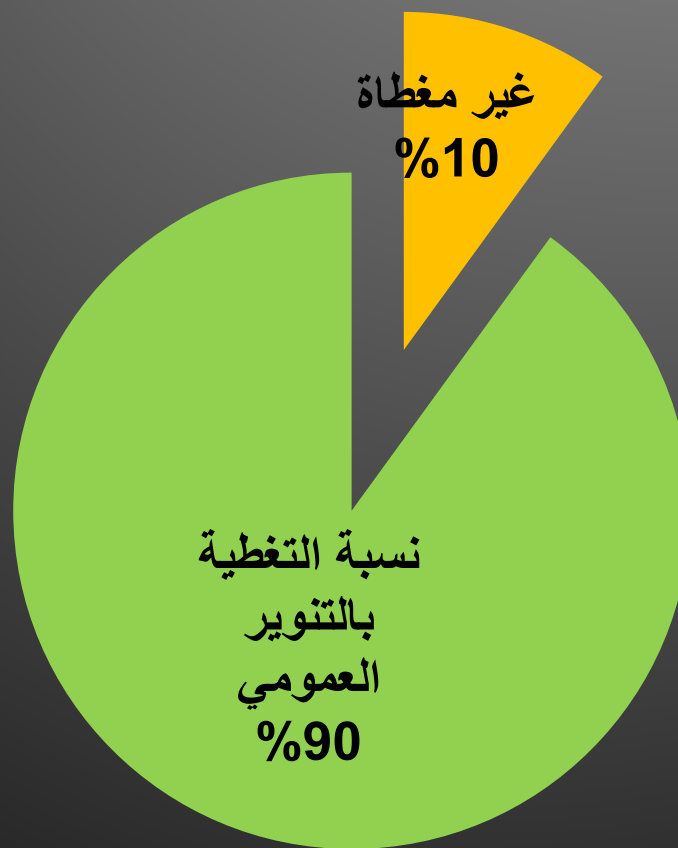
حالة الأرصفة بالمنطقة عدد 03

طول الحواشي: 0.515 كم

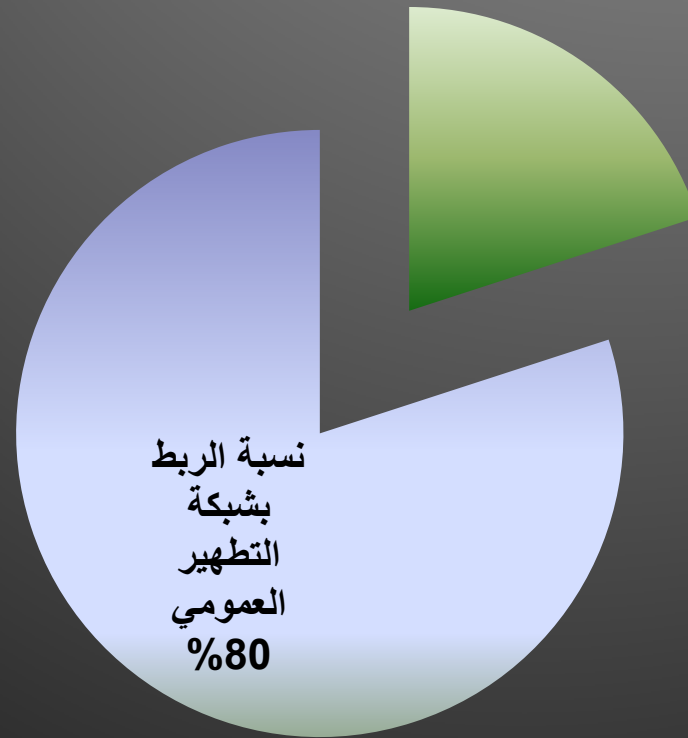
الطول الجملي للأرصفة: 0.515 كم

الحالة جيدة

نسبة التغطية بشبكة التتوير العمومي: 03



نسبة التغطية بشبكة التطهير العمومي 03



التشخيص الفني للمنطقة عدد 04

*

*المساحة الجمالية للمنطقة: 34 هكتار

الطول الجملي للطرق: 9.69 كلم

المساحة الجمالية للطرق: 5.124 هكتار

المساحة الجمالية للطرق في حالة جيدة و التي لا تستوجب التدخل: 3.281 هكتار

المساحة الجمالية للطرق في حالة متوسطة و التي تستوجب صيانة جزئية مثل إعادة طبقة السير أو صيانة جزئية للحفر: 1.399 هكتار.

المساحة الجمالية للطرق في حالة رديئة و التي تستوجب إعادة كلية لطبقة السير و طبقات الأسس أو التي في حالة غير معبدة: 0.4435 هكتار.

المنطقة عدد 04

شمالا: وادي
السماية
جنوبا: الشاطئ
شرقا: شارع البيئة
غربا: بير حسين

34 هـ

حالة متوسطة



حالة رديئة

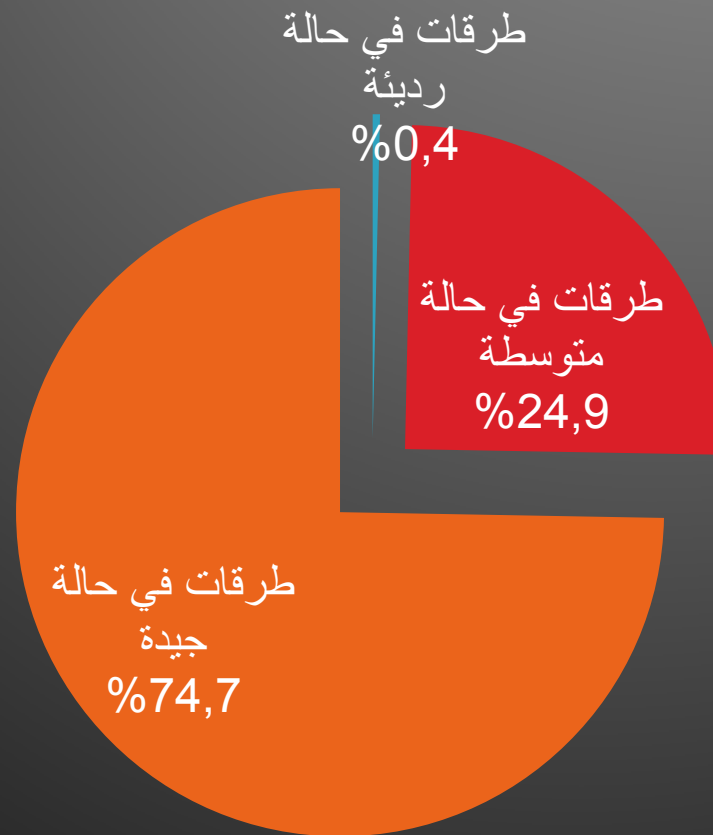


حالة جيدة



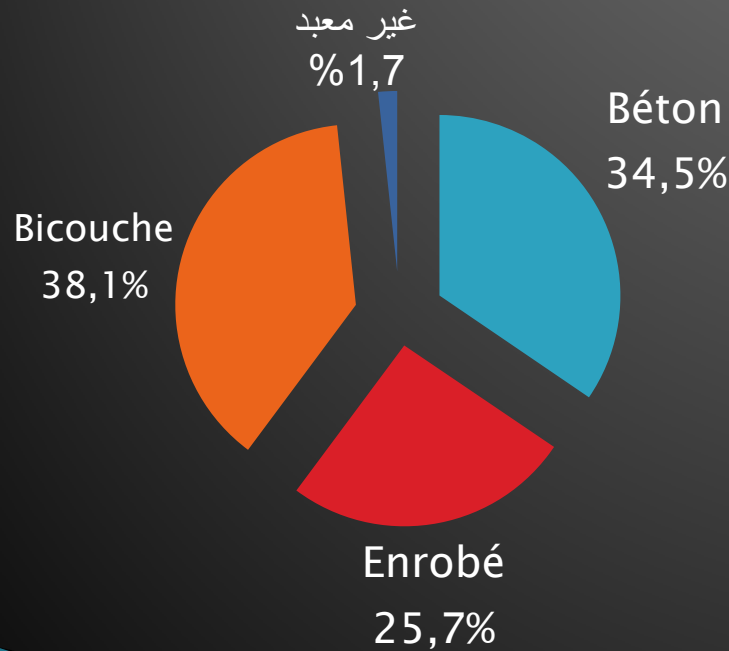
ZONE4

حالة الطرقات بالمنطقة عدد 04



تعبيد الطرقات بالمنطقة عدد 04

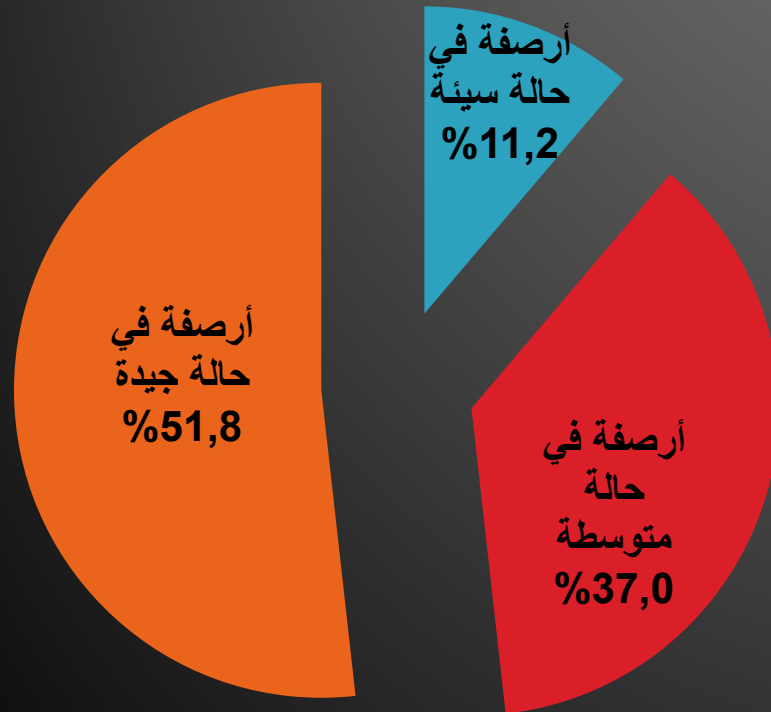
نوعية التعبيد بالمنطقة عدد 04



النسبة	المساحة بالهكتار	نوعية التعبيد
8.66%	0.0868	غير معبد
22.79%	1.313	Bicouche
40.55%	1.956	Enrobé
28%	1.77	Béton

حالة الأرصفة بالمنطقة عدد 04

*طول الحواشي: 4.055 كم (41.84 %)
*الطول الجملي للأرصفة: 3.66 كم



حالة الأرصفة	الطول بالكم	النسبة
جيدة	1.895	51.77 %
متوسطة	1.355	37.02 %
سيئة	0.410	11.20 %

نسبة التغطية بشبكة التتوير العمومي: 4



نسبة التغطية بشبكة التطهير العمومي : 4

نسبة الربط
بشبكة التطهير
العمومي
%100

صور لمشروع تهيئة و تعبيد الطرقات بالمنطقة عدد 04
برنامج الإستثمار السنوي لسنة 2017

هذا المشروع ينجز لفائدتك فحافظ عليه

République Tunisienne
Ministère des Affaires Locales
et de l'Environnement
Municipalité Menzel Abderrahmen

الجمهورية التونسية
وزارة الشؤون المحلية والبيئة
بلدية منزل عبد الرحمان

المشروع: أشغال تهيئة وتعبيد الطرقات بلدية منزل عبد الرحمان برنامج 2017
Projet: Travaux d'aménagement et de revêtement des routes
dans la commune de Menzel Abderrahmen programme 2017

Délais d'exécution: 120 Jours

مدة الإنجاز: 120 يوما

Début des Travaux: 5 Septembre 2017 2017 5 سبتمبر

Coût du projet: 209 461 800 DT

كلفة المشروع: 209 461 800 د

Entrepreneur: STPN

المقاول: العكريش لاشغال العامة للشمال

Adresse: Cité Oued Smaya

العنوان: حي وادي السماية







التشخيص الفني للمنطقة عدد 05

المساحة الجمالية للمنطقة: 32 هكتار

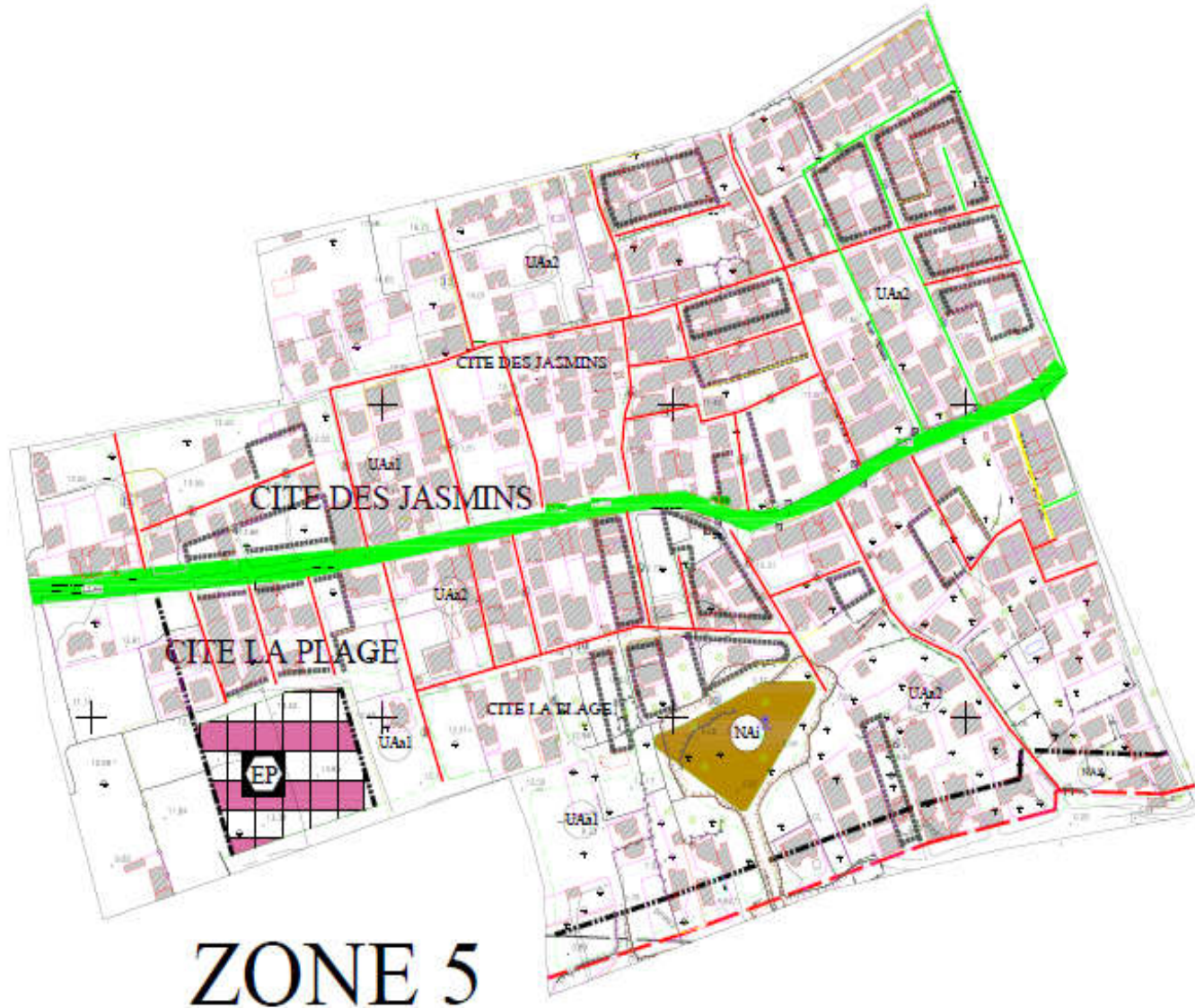
الطول الجملي للطرق 6.58 كلم

المساحة الجمالية للطرق: 5.488 هكتار

المساحة الجمالية للطرق في حالة جيدة و التي لا تستوجب التدخل: 0.677 هكتار

المساحة الجمالية للطرق في حالة رديئة و التي تستوجب إعادة كاية لطبقة السير وطبقات الأسس أو التي في حالة غير معبدة: 4.811 هكتار.

المنطقة عدد 05



40 هـ

شمالا: طريق
الشعرة
جنوبا: وادي
السمايا
شرقا: شارع
البيئة
غربا: طريق
الطفالة

حالة متوسطة



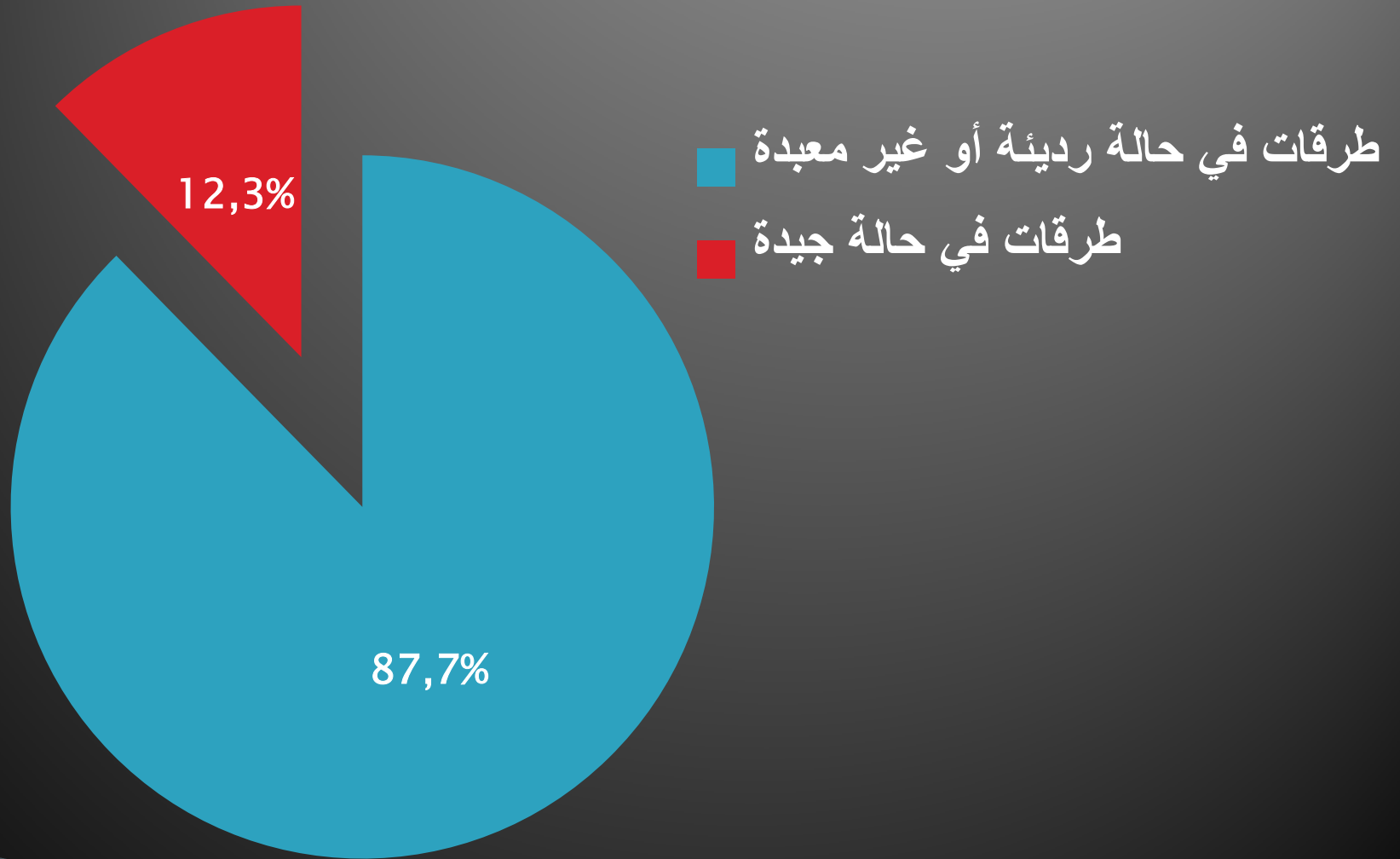
حالة رديئة



حالة جيدة

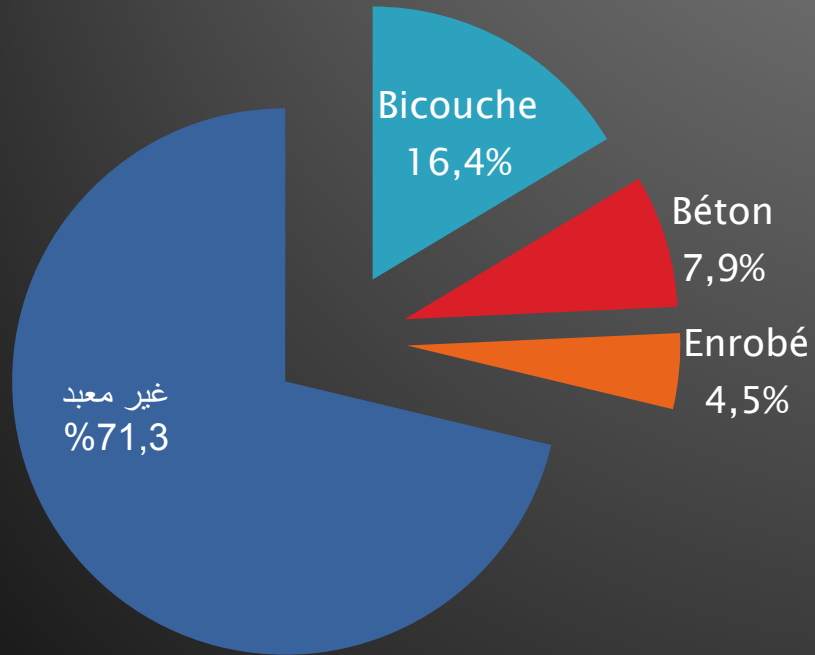


حالة الطرقات بالمنطقة عدد 5



تعبيد الطرقات بالمنطقة عدد 5

نوعية التعبيد بالمنطقة عدد 05



النسبة	المساحة بالهكتار	نوعية التعبيد
87.66%	4.811	غير معبد
16.4 %	0.9	Bicouche
4.46%	0.245	Enrobé
7.87 %	0.432	Béton

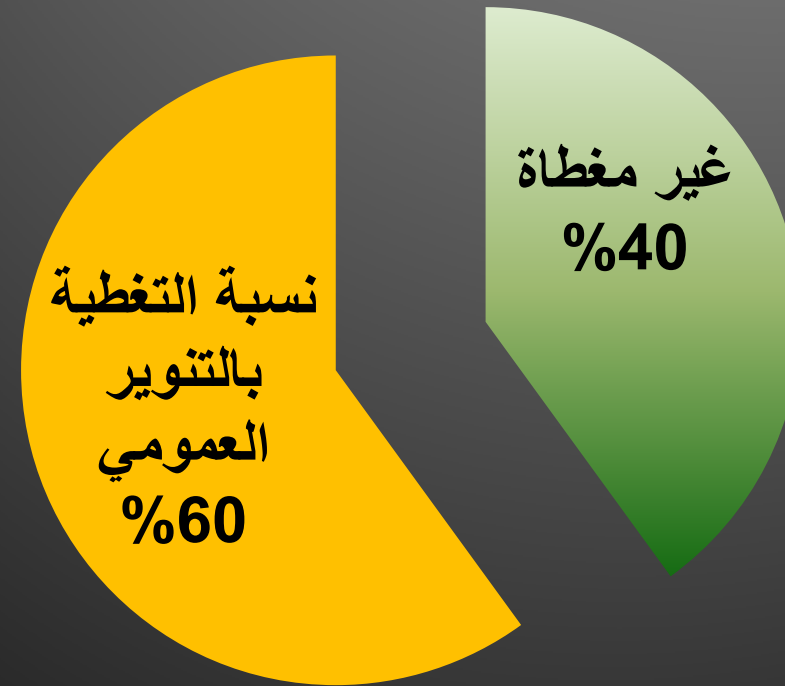
حالة الأرصفة بالمنطقة عدد 05

طول الحواشي: 0.605 كم

الطول الجملي للأرصفة: 0.700 كم


الحالة جيدة 100%

نسبة التغطية بشبكة التتوير العمومي: 5



نسبة التغطية بشبكة التطهير العمومي : 5

نسبة الربط بشبكة التطهير بالمنطقة عدد 05



صور لشارع النقعة







التشخيص الفني للمنطقة عدد 06

المساحة الجمالية للمنطقة: 44 هكتار

الطول الجملي للطرق: 6.23 كلم

المساحة الجمالية للطرق: 4.627 هكتار

المساحة الجمالية للطرق في حالة جيدة و التي لا تستوجب التدخل: 0.6715 هكتار

المساحة الجمالية للطرق في حالة متوسطة و التي تستوجب صيانة جزئية مثل إعادة

طبقة السير أو صيانة جزئية للحفر: 0.437 هكتار.

المساحة الجمالية للطرق في حالة رديئة و التي تستوجب إعادة كلية لطبقة السير

وطبقات الأسس أو التي في حالة غير معبدة: 3.5185 هكتار.

المنطقة عدد 06

شمالا: وادي
السمايا
جنوبا: الشاطئ
شرقا: بير حسين
غربا: النقة

32
ها

حالة متوسطة



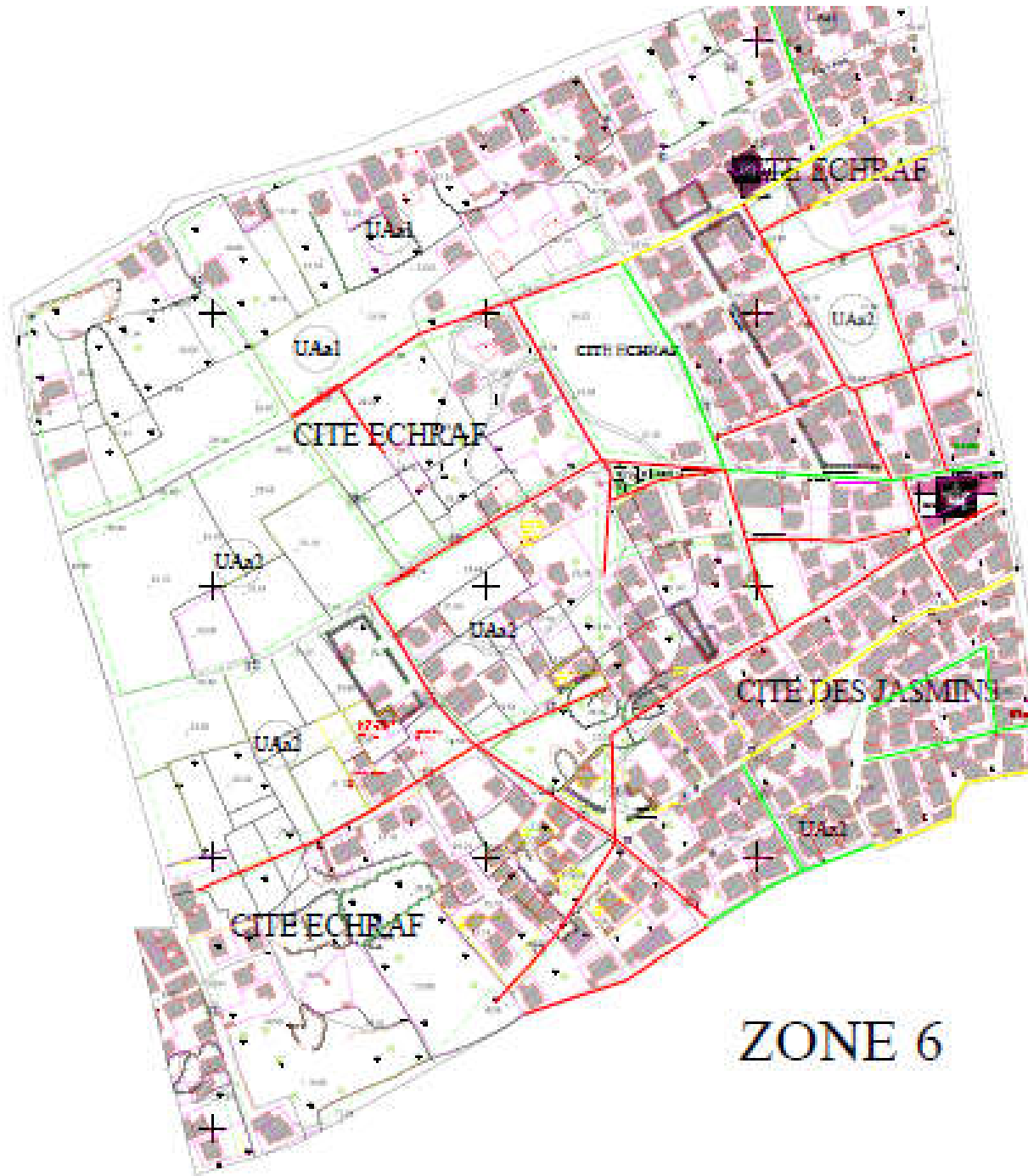
حالة رديئة



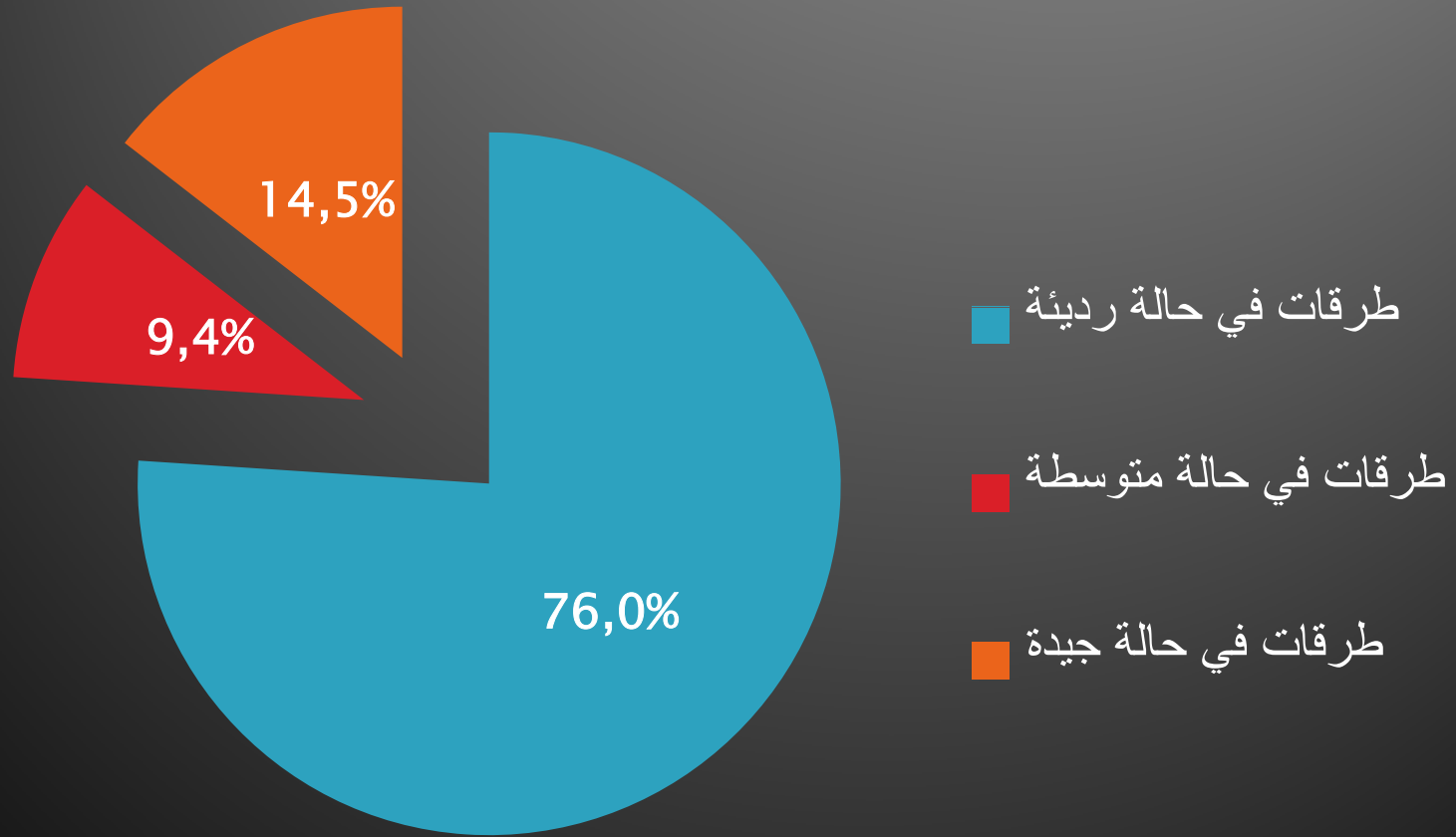
حالة جيدة



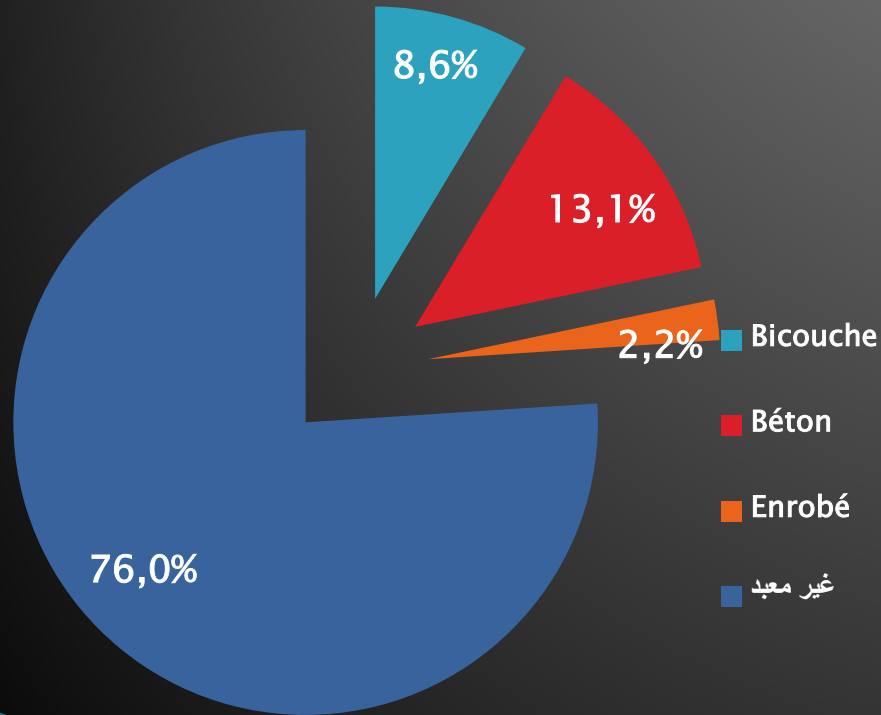
ZONE 6



حالة الطرقات بالمنطقة عدد 6



تعبيد الطرقات بالمنطقة عدد 6



النسبة	المساحة بالهكتار	نوعية التعبيد
76	3.5185	غير معبد
8.6	0.398	Bicouche
2.2	0.104	Enrobé
13.1	0.6065	Béton

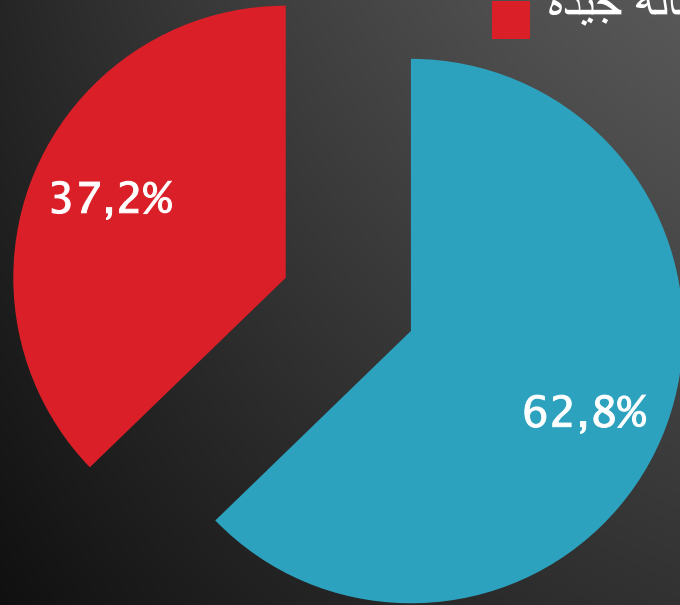
حالة الأرصفة بالمنطقة عدد 06

*طول الحواشي: 0.685 كم (11%)

*الطول الجملي للأرصفة: 0.655 كم

■ أرصفة في حالة متوسطة

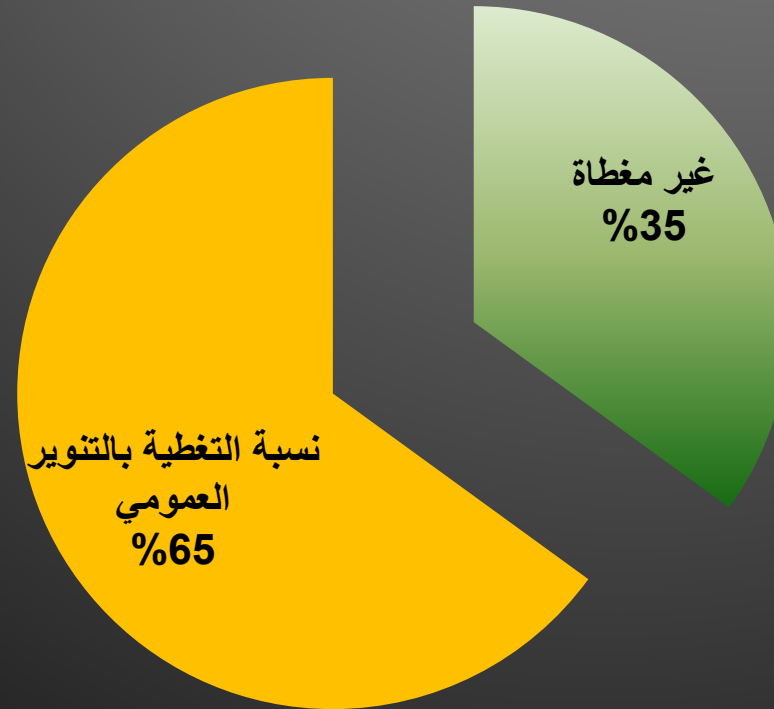
■ أرصفة في حالة جيدة



حالة الأرصفة	الطول بالم	النسبة
جيدة	255	% 37.2
متوسطة	430	% 62.8

نسبة التغطية بشبكة التتوير العمومي: 6

حالة شبكة التتوير العمومي للمنطقة 06



نسبة التغطية بشبكة التطهير العمومي : 6

