

بلدية منزل عبد الرحمان



الجلسة العامة التشاركية لإعداد المخطط الإستثماري البلدي
لسنة 2021

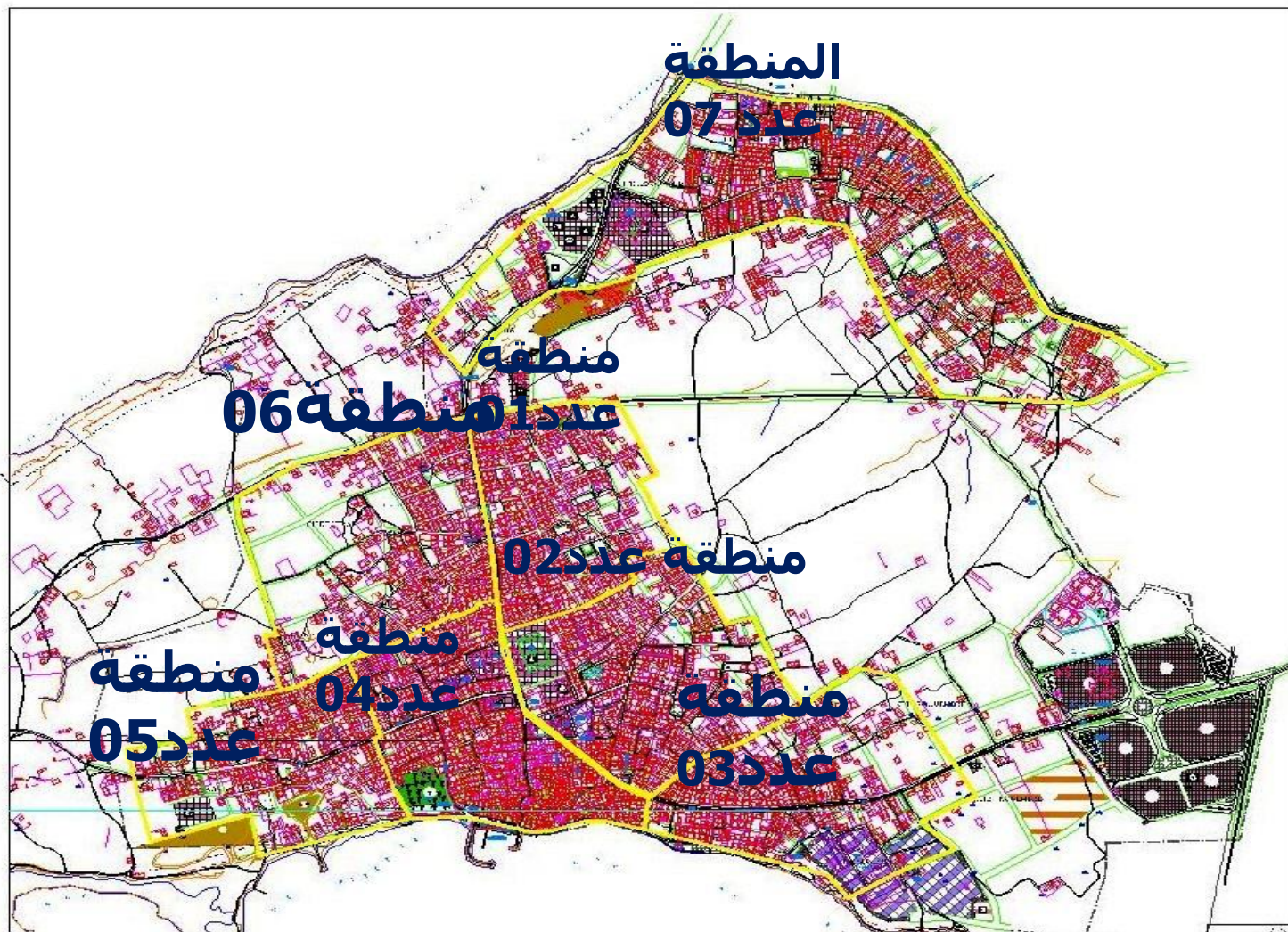


التشخيص الفني

بلدية منزل عبد الرحمان



تقسيم المناطق





المنطقة عدد 01

المساحة	حدودها
31 هك	شمالا: طريق بنيقرو جنوبا: نهج 14 جانفي شرقا: جبل زربوط غربا: شارع الحبيب بورقيبة

حالة متوسطة ■

حالة رديئة ■

حالة جيدة ■





التشخيص الفني للمنطقة عدد 01

✓المساحة الجمالية للمنطقة: 31 هكتار

✓الطول الجملي للطرق 8 كلم

✓المساحة الجمالية للطرق: 6.04 هكتار

✓ المساحة الجمالية للطرق في حالة جيدة و التي لا تستوجب التدخل:

1,40 هكتار

✓المساحة الجمالية للطرق في حالة متوسطة و التي تستوجب صيانة

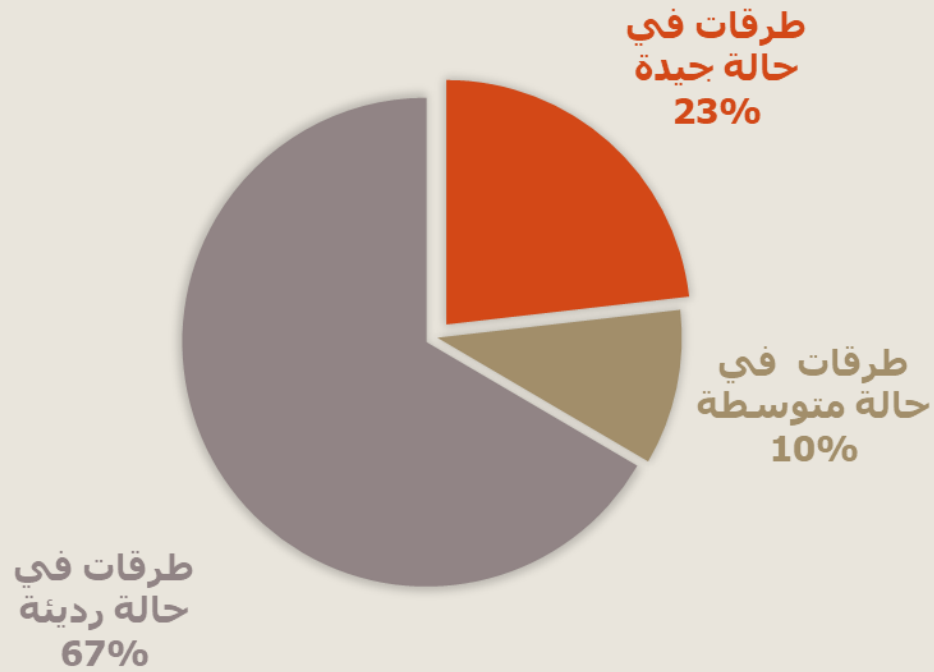
جزئية مثل إعادة طبقة السير أو صيانة جزئية للحفر: 0,62 هكتار.

✓المساحة الجمالية للطرق في حالة رديئة و التي تستوجب إعادة كلية

لطبقة السير و طبقات الأسس أو التي في حالة غير معبدة: 4.02

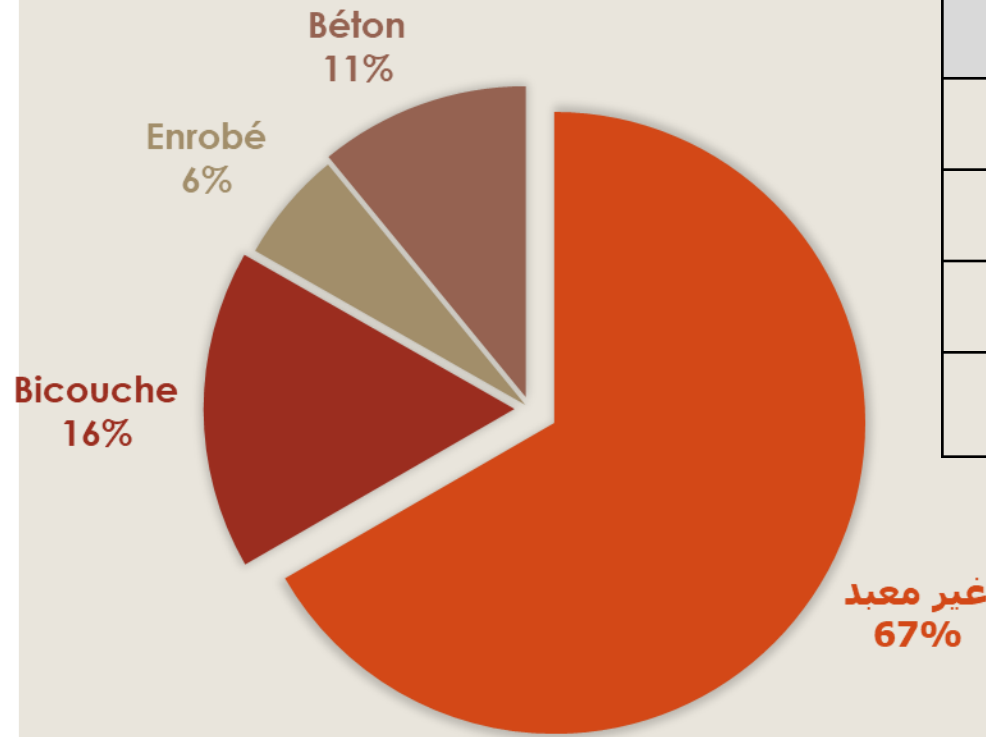
هكتار.

حالة الطرقات بالمنطقة عدد 01





تعبيد الطرق بالمنطقة عدد 01



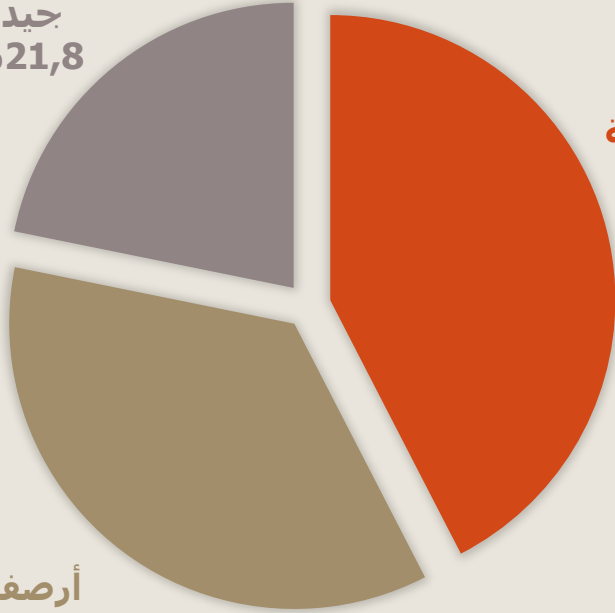
النسبة	المساحة بالهكتار	نوعية التعبيد
67%	4.02	غير معبد
16%	1	Bicouche
6%	0.35	Enrobé
11%	0.66	Béton



حالة الأرصفة بالمنطقة عدد 01

حالة الأرصفة بالمنطقة عدد 01

أرصفة
في حالة
جيدة
%21,8



أرصفة
في حالة
رديئة
%42,4

أرصفة
في حالة
متوسطة
%35,8

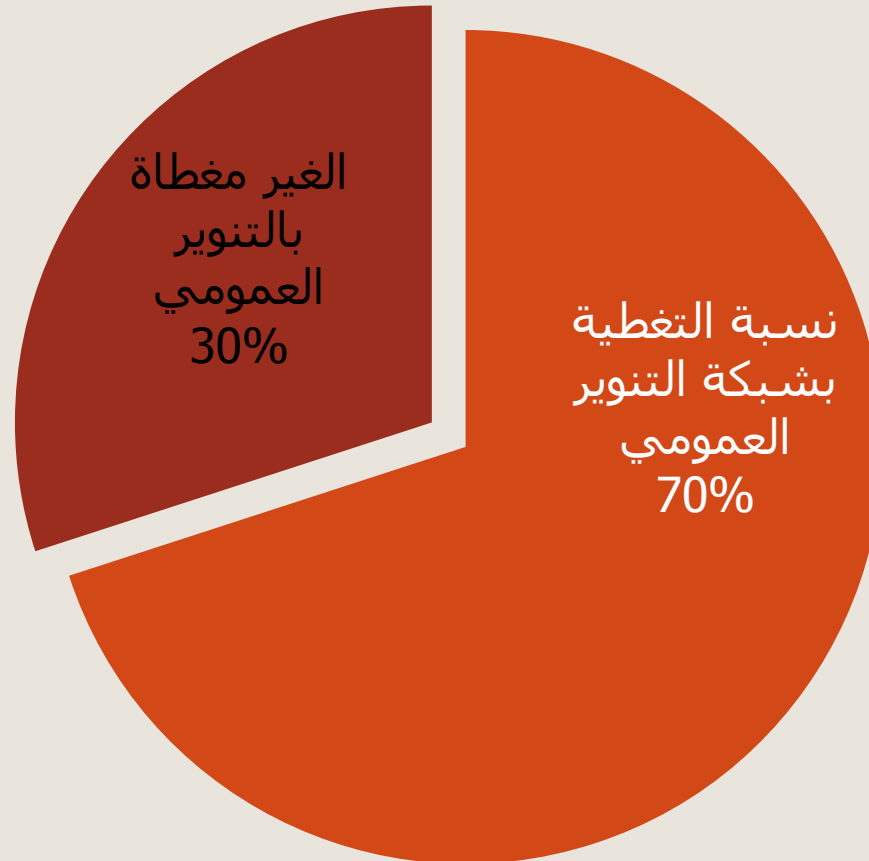
طول الحواشي: 1.77 كم (22%)

الطول الجملي للأرصفة: 1.65 كم

حالة الأرصفة	الطول بالكم	النسبة
جيدة	0.36	21.8%
متوسطة	0.59	35.8%
سيئة	0.7	42.4%

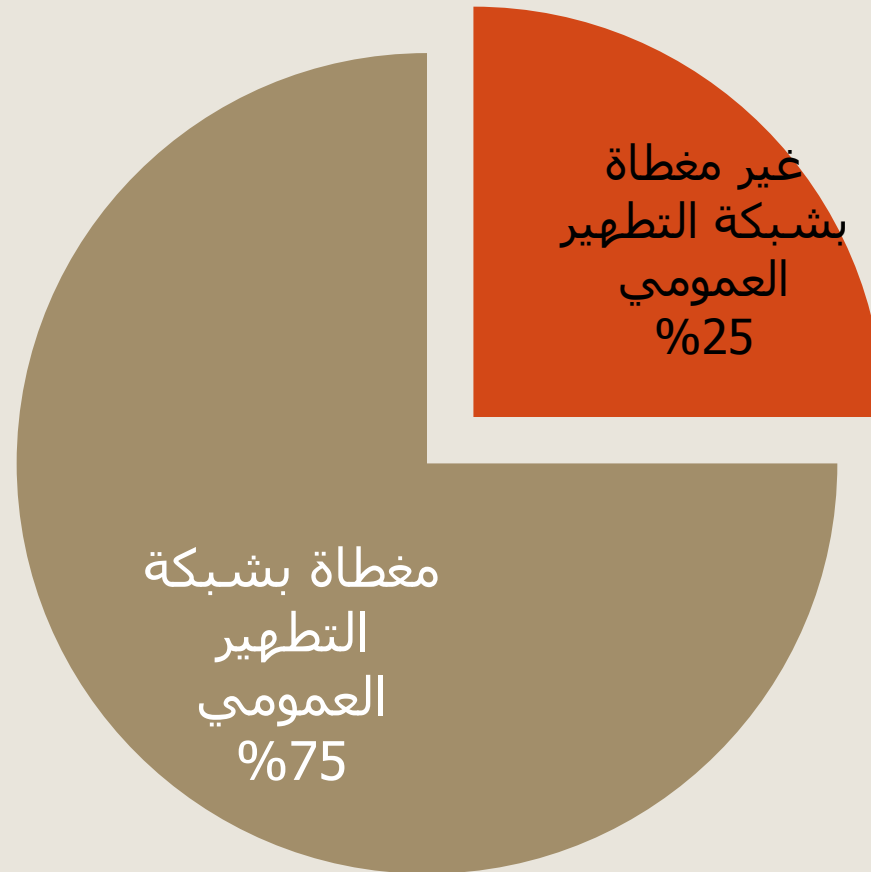


نسبة التغطية بشبكة التوزيع العمومي بالمنطقة عدد 01





نسبة التغطية بشبكة التطهير العمومي بالمنطقة عدد 01



مشاريع تهيئة و تعبيد الطرقات تم إنجازها بالمنطقة عدد 01



في إطار البرنامج الإستثماري السنوي التشاركي لسنة 2018

✓ مشروع تهيئة نهج 14 جانفي و جزء من نهج
حامورابي المتفرع من نهج 14 جانفي:

- الكلفة الجمالية للمشروع: 163 665,786 د

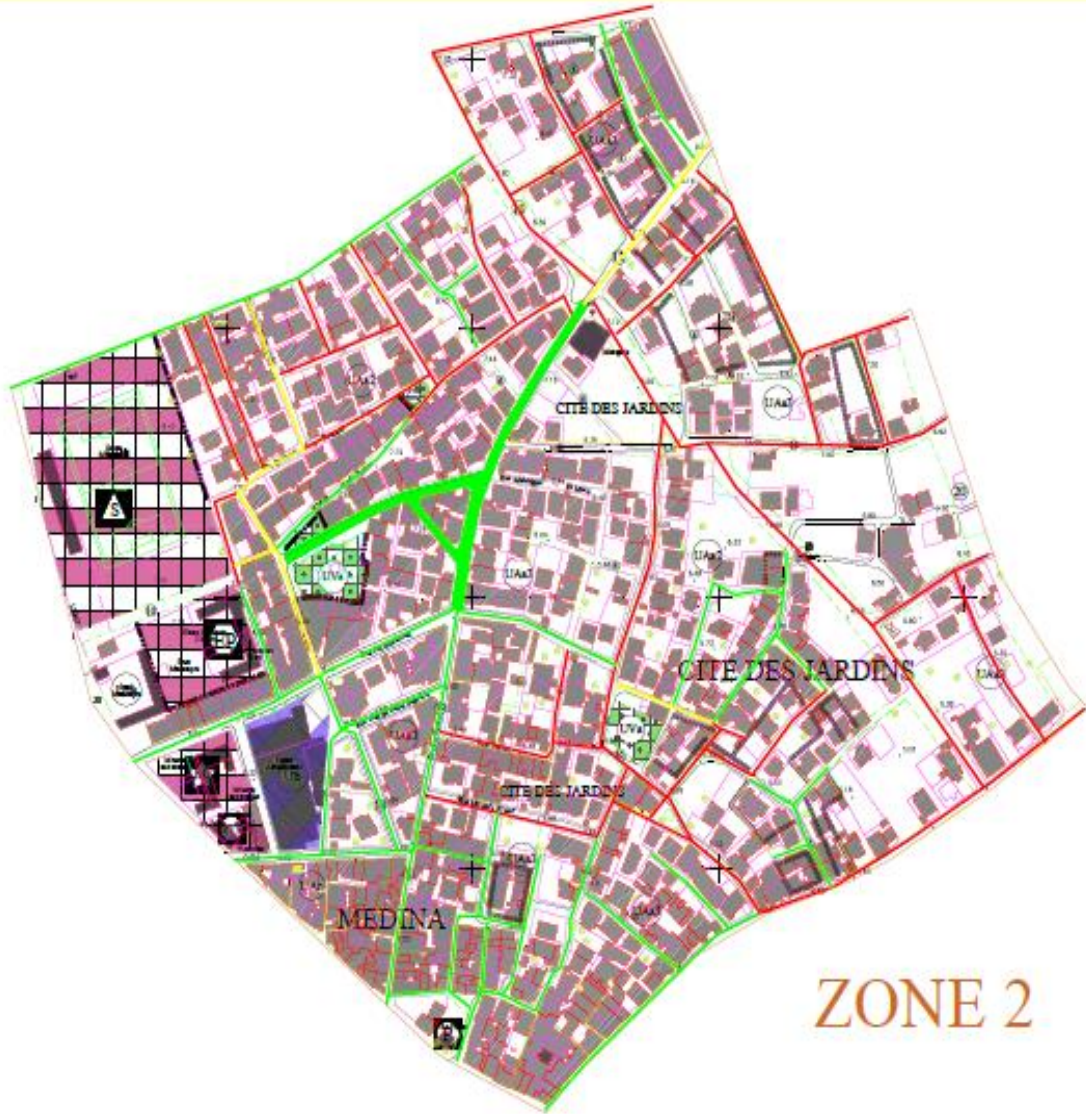
- المساحة الجمالية المنجزة: 3579,29م²

- نوعية التغليف: 976,01 م² بالخرسانة المسلحة

2603,28 م² بالخرسانة الإسفلتية

✓ سيشملها مشروع تعبيد الأنهج المتاخمة للوصلة
الدائمة

المنطقة عدد 02



شمالا: نهج 14
جانفي
جنوبا: نهج فلسطين
شرقا: حي الحدائق
غربا: شارع البيئة

39
هك

حالة متوسطة



حالة رديئة



حالة جيدة



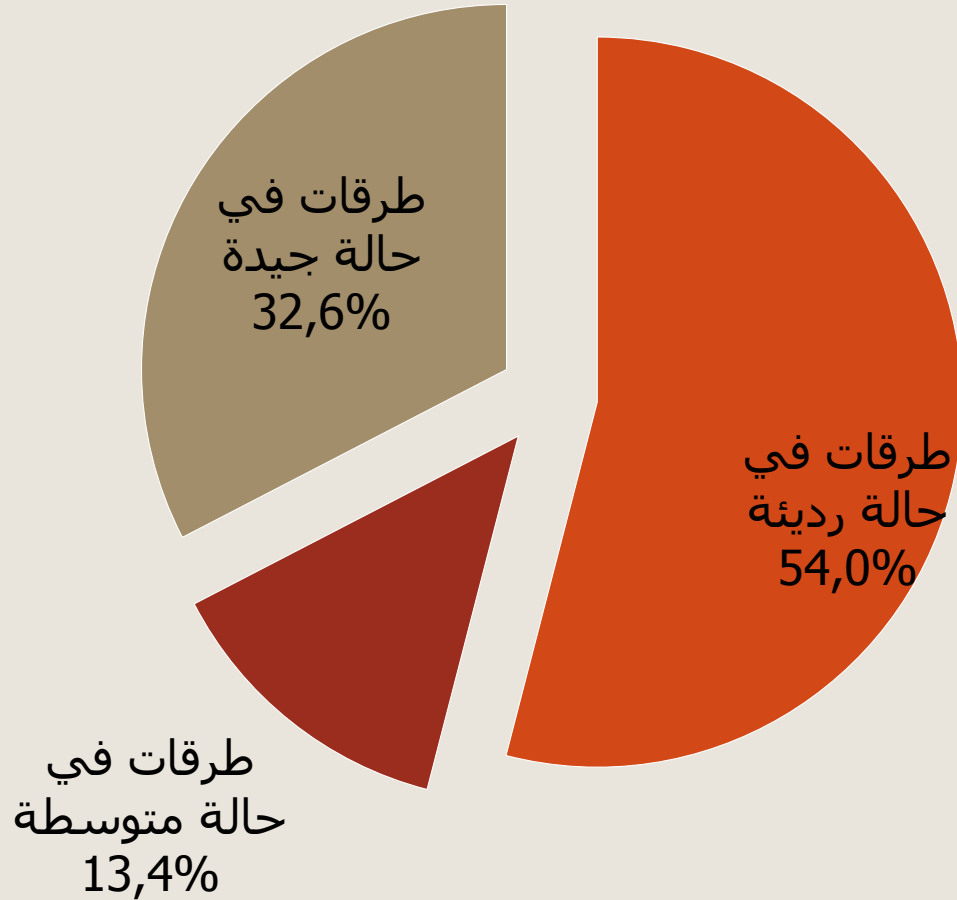


التشخيص الفني للمنطقة عدد 02

- ✓ المساحة الجمالية للمنطقة: 39 هكتار
- ✓ الطول الجملي للطرق 10.3 كلم
- ✓ المساحة الجمالية للطرق: 6.4 هكتار
- ✓ المساحة الجمالية للطرق في حالة جيدة و لا تستوجب التدخل: 2.857 هكتار
- ✓ المساحة الجمالية للطرق في حالة متوسطة و التي تستوجب صيانة جزئية مثل إعادة طبقة السير أو صيانة جزئية للحفر: 0.638 هكتار.
- ✓ المساحة الجمالية للطرق في حالة رديئة و التي تستوجب إعادة كلية لطبقة السير و طبقات الأسس أو التي في حالة غير معبدة: 2.905 هكتار.



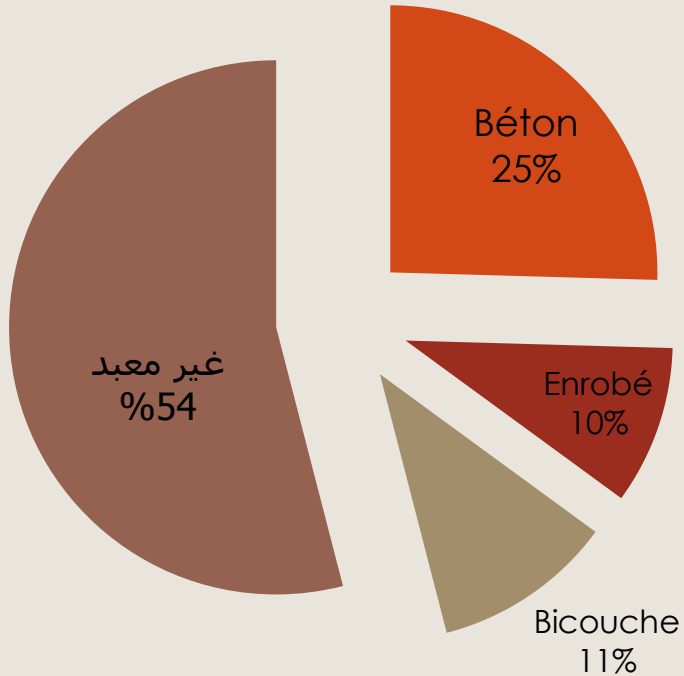
حالة الطرقات بالمنطقة عدد 02





تعبيد الطرقات بالمنطقة عدد 02

نوعية التعبيد بالمنطقة عدد 02



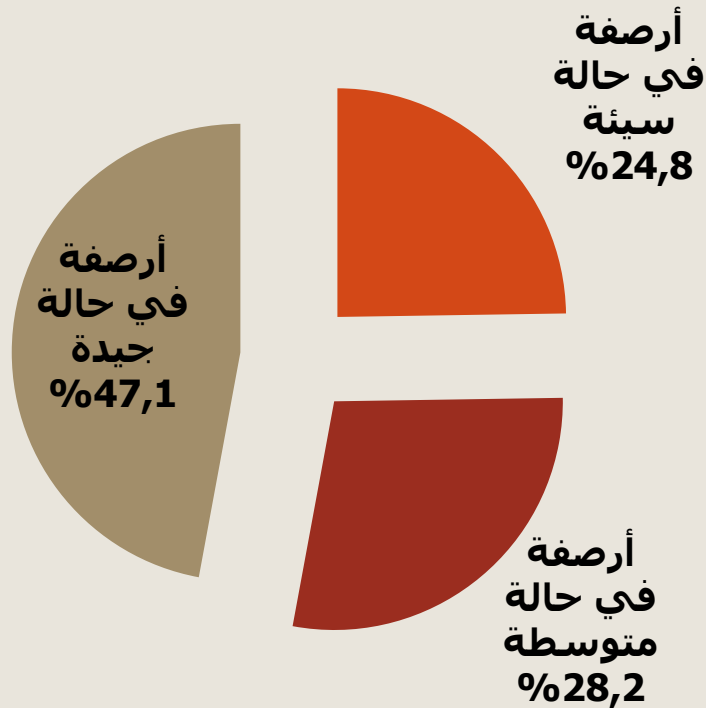
النسبة	المساحة بالهكتار	نوعية التعبيد
54.03%	3.458	غير معبد
10.93%	0.48	Bicouche
9.60%	0.96	Enrobé
25.45%	2.048	Béton

حالة الأرصفة بالمنطقة عدد 02



حالة الأرصفة بالمنطقة عدد 02

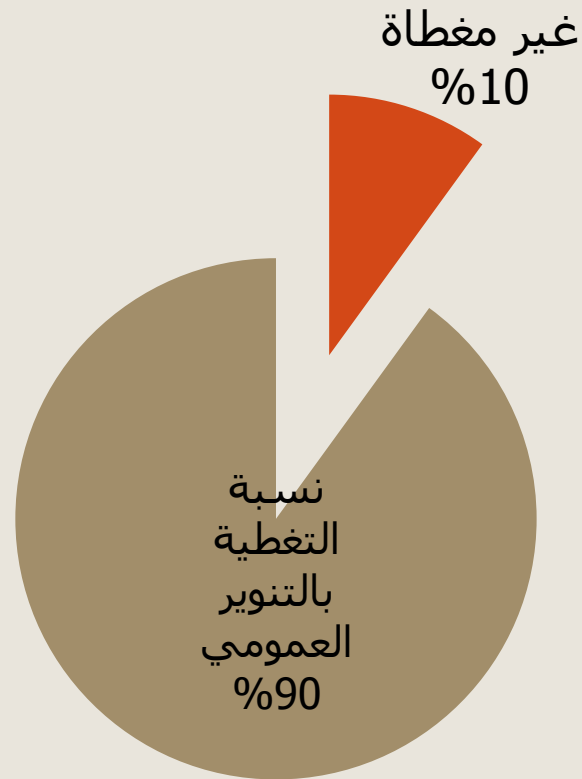
طول الحواشي: 1.96 كم (19%)
الطول الجملي للأرصفة: 2.06 كم



حالة الأرصفة	الطول بالكم	النسبة
جيدة	0.97	47.1%
متوسطة	0.58	28.2%
سيئة	0.51	24.8%



نسبة التغطية بشبكة التتوير العمومي: 90 %





نسبة التغطية بشبكة التطهير العمومي بالمنطقة عدد 02



مشاريع تهيئة و تعبيد الطرقات تم إنجازها بالمنطقة عدد 02



في إطار البرنامج الإستثماري السنوي التشاركي لسنة 2016

• مشروع تهيئة و تعبيد حي الإستقلال:

- الكلفة الجمالية للمشروع: 148 552,357 د
- المساحة الجمالية المنجزة: 3330 م²
- نوعية التغليف: الخرسانة المسلحة

• مشروع تهيئة و تعبيد نهج وادي الجيفلي و نهج التريبعة و نهج

الحديقة العمومية و النهج الرابط بين وادي الجيفلي و نهج الحديقة
العمومية:

- الكلفة الجمالية للمشروع: 210237,434 د
- المساحة الجمالية المنجزة: 4053,31 م²
- نوعية التغليف: الخرسانة الإسفلتية



مشاريع تهيئة و تعبيد الطرقات سيتم إنجازها بالمنطقة عدد 02

في إطار البرنامج الإستثماري السنوي التشاركي لسنة 2019

• مشروع تهيئة و تعبيد الطرقات بنهج أبو الطيب المتنبي

و ربطه بنهج وادي الجيفلي:

- تم إسناد الصفقة لشركة الأشغال العامة للتهيئة و صيانة الطرقات STPAMR بمبلغ قدره مائتان و تسعة وخمسون ألف وست مائة و واحد و أربعون دينار و أربع مائة و تسعة وخمسون مليم (259 641,459 د) و ذلك لإنجاز النهج المذكور أعلاه و نهج الدار البيضاء بالمنطقة عدد 05.
- لم يفي صاحب الصفقة بالتزاماته فتم فسخ الصفقة و سيتم إجراء إستشارة في الأشغال المتبقية.

المنطقة عدد 03



شمالا: نهج فلسطين
جنوبا: المنطقة الصناعية
39
شرقا: سواني جالطة
هك
غربا: الشاطئ

حالة متوسطة



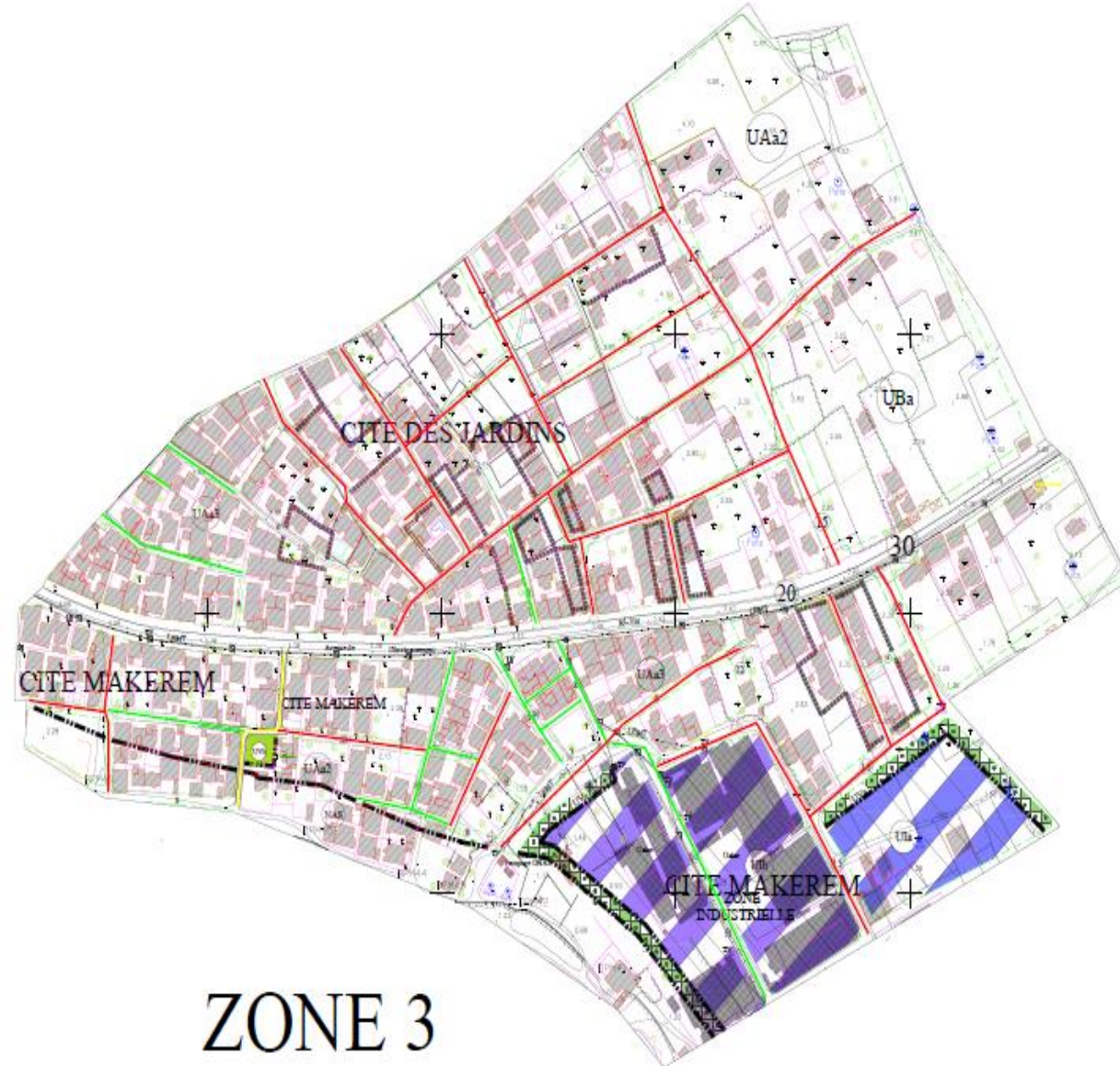
حالة رديئة



حالة جيدة



ZONE 3



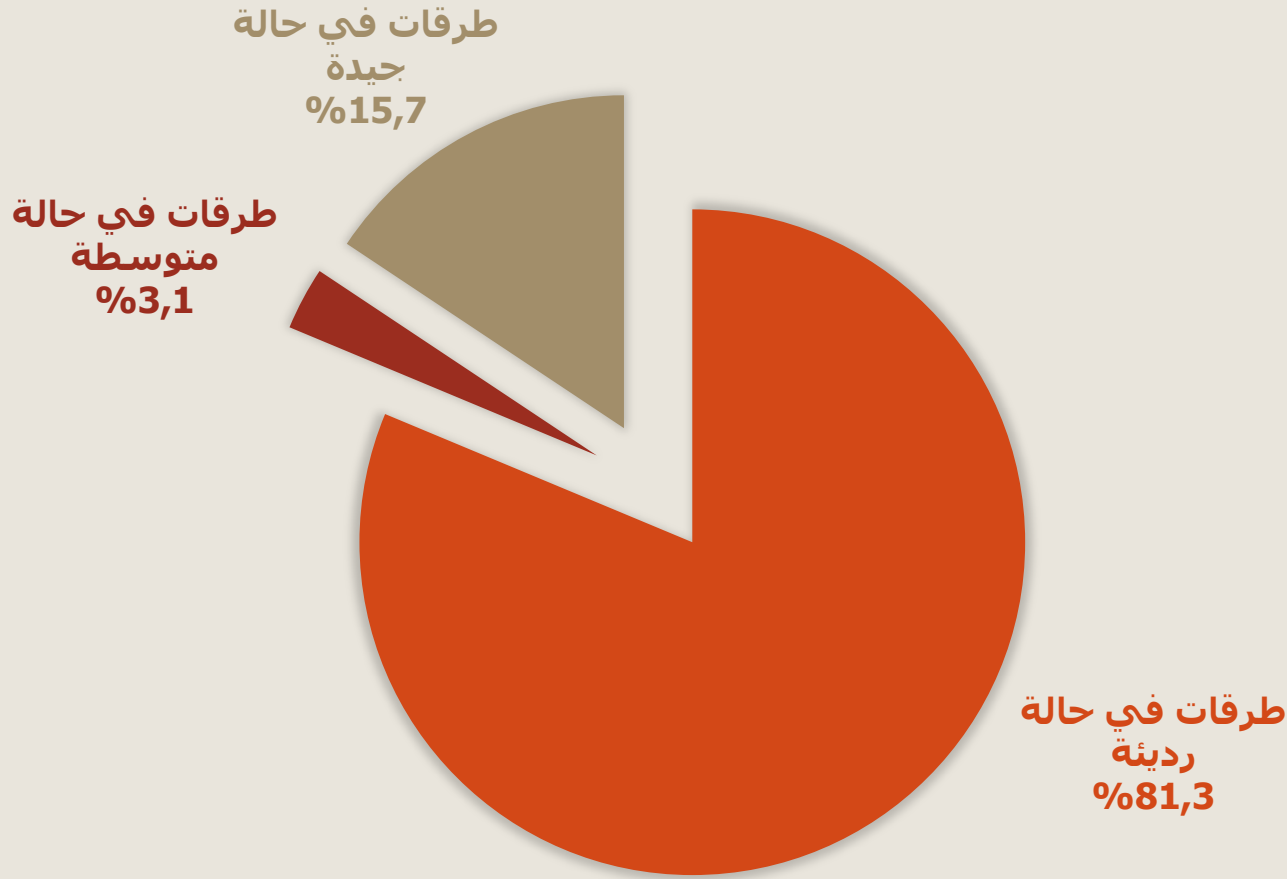


التشخيص الفني للمنطقة عدد 03

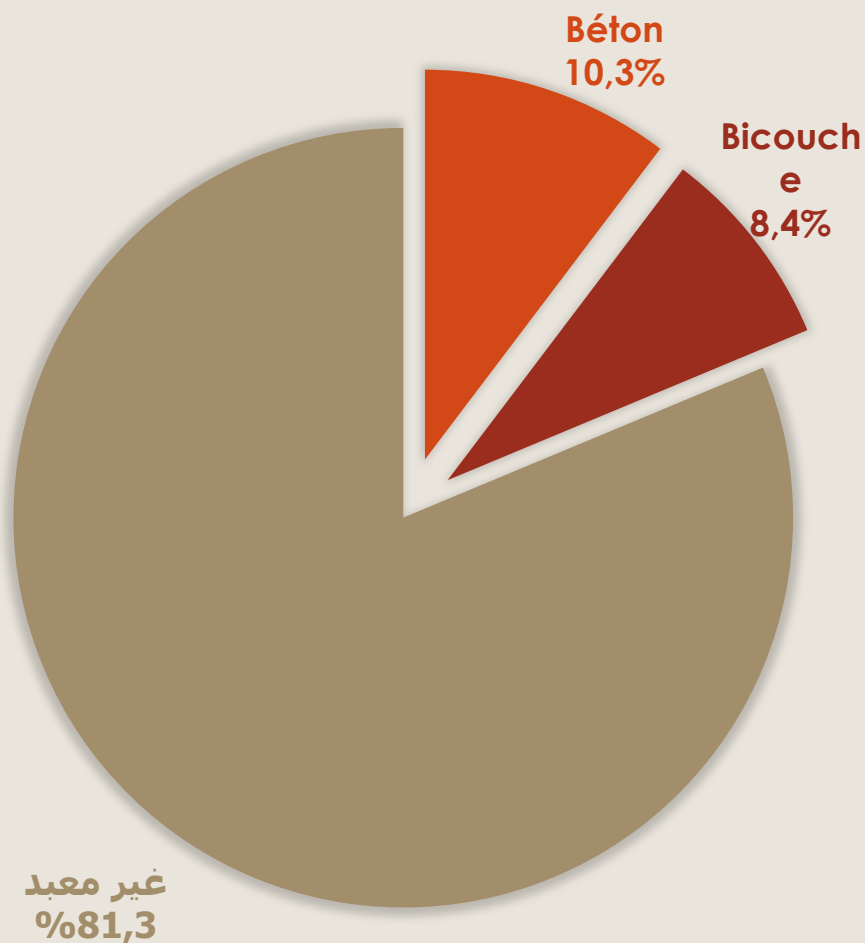
- ✓ الجمالية للمنطقة: 39 هكتار
- ✓ الطول الجملي للطرق 5.88 كلم
- ✓ المساحة الجمالية للطرق: 4.32 هكتار
- ✓ المساحة الجمالية للطرق في حالة جيدة و التي لا تستوجب التدخل: 0.677 هكتار
- ✓ المساحة الجمالية للطرق في حالة متوسطة و التي تستوجب صيانة جزئية مثل إعادة طبقة السير أو صيانة جزئية للحفر: 0.132 هكتار.
- ✓ المساحة الجمالية للطرق في حالة رديئة و التي تستوجب إعادة كلية لطبقة السير وطبقات الأسس أو التي في حالة غير معبدة: 3.515 هكتار.



حالة الطرق بالمنطقة عدد 03



تعبيد الطرقات بالمنطقة عدد 03



نوعية التعميد	المساحة بالهكتار	النسبة
غير معبد	3.515	% 81.36
Bicouche	0.363	% 8.4
Béton	0.446	% 10.32



حالة الأرصفة بالمنطقة عدد 03

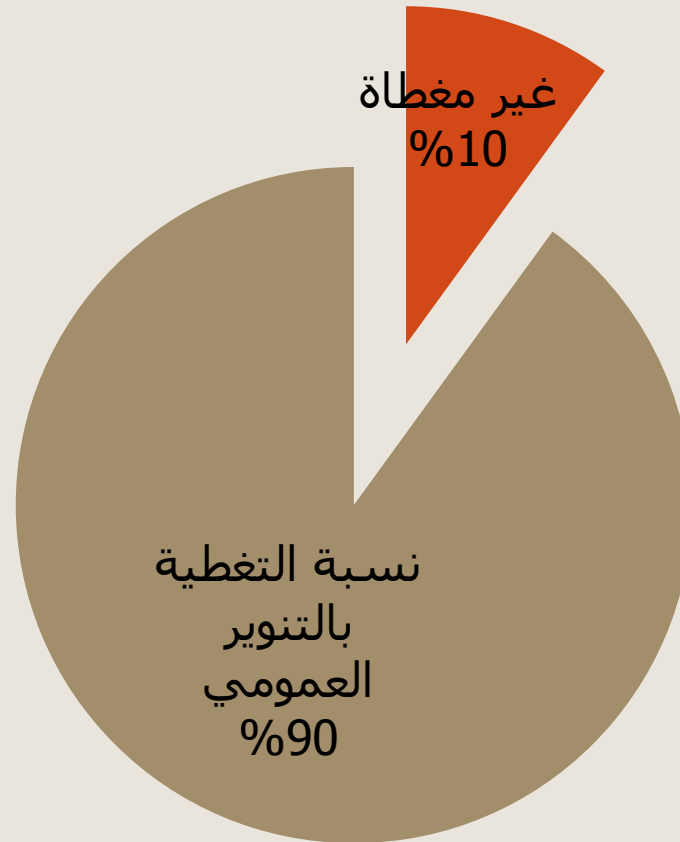
✓ طول الحواشي: 0.515 كم

✓ الطول الجملي للأرصفة: 0.515 كم

✓ الحالة جيدة



نسبة التغطية بشبكة التتوير العمومي بالمنطقة عدد: 03





نسبة التغطية بشبكة التطهير العمومي بالمنطقة عدد 03:





المنطقة عدد 04

34

هك

شمالا: وادي

السماية

جنوبا: الشاطئ

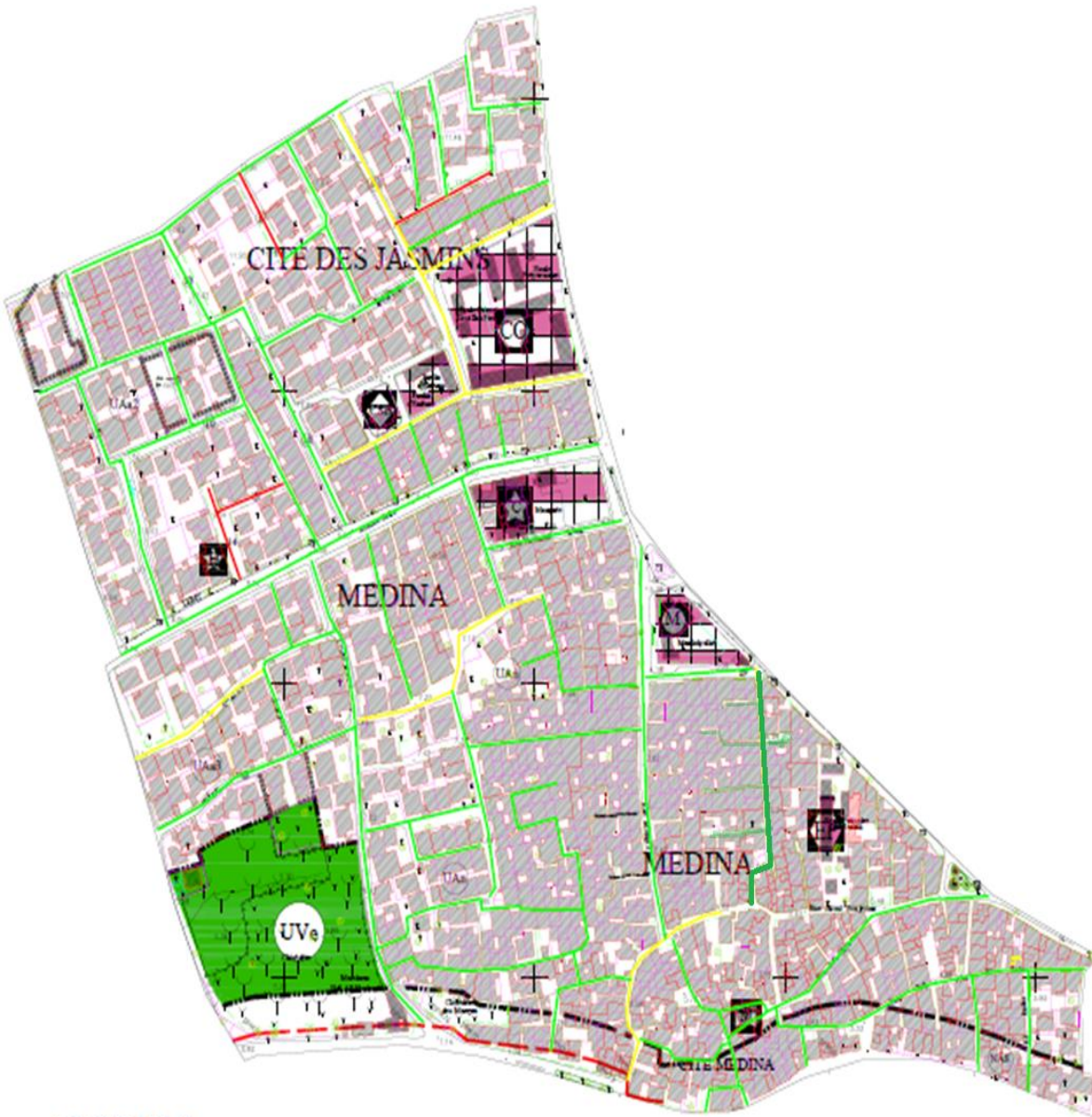
شرقا: شارع البيئة

غربا: بير حسين

حالة متوسطة

حالة رديئة

حالة جيدة



ZONE4

التشخيص الفني للمنطقة عدد 04



✓ المساحة الجمالية للمنطقة: 34 هكتار

✓ الطول الجملي للطرق: 9.69 كلم

✓ المساحة الجمالية للطرق: 5.124 هكتار

✓ المساحة الجمالية للطرق في حالة جيدة و التي لا تستوجب التدخل: 3.9448

هكتار

✓ المساحة الجمالية للطرق في حالة متوسطة و التي تستوجب صيانة جزئية مثل

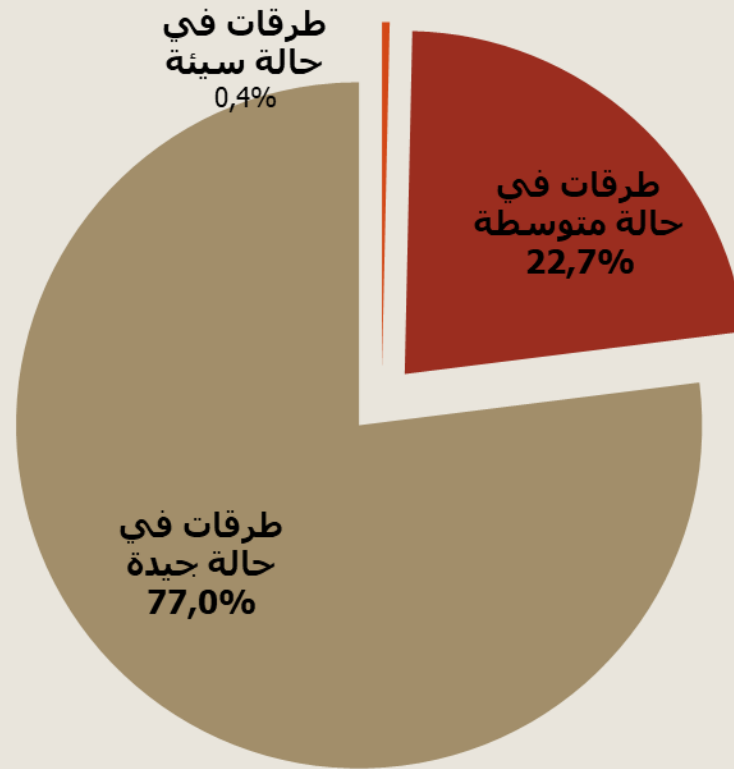
إعادة طبقة السير أو صيانة جزئية للحفر: 1.161 هكتار.

✓ المساحة الجمالية للطرق في حالة رديئة و التي تستوجب إعادة كلية لطبقة

السير و طبقات الأسس أو التي في حالة غير معبدة: 0.018 هكتار.



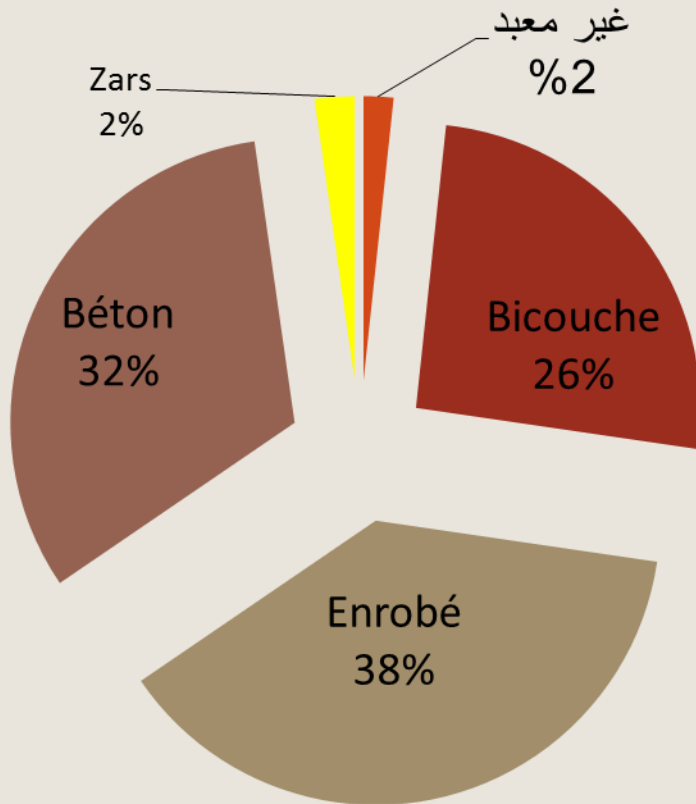
حالة الطرقات بالمنطقة عدد 04





تعبيد الطرقات بالمنطقة عدد 04

نوعية التعبيد



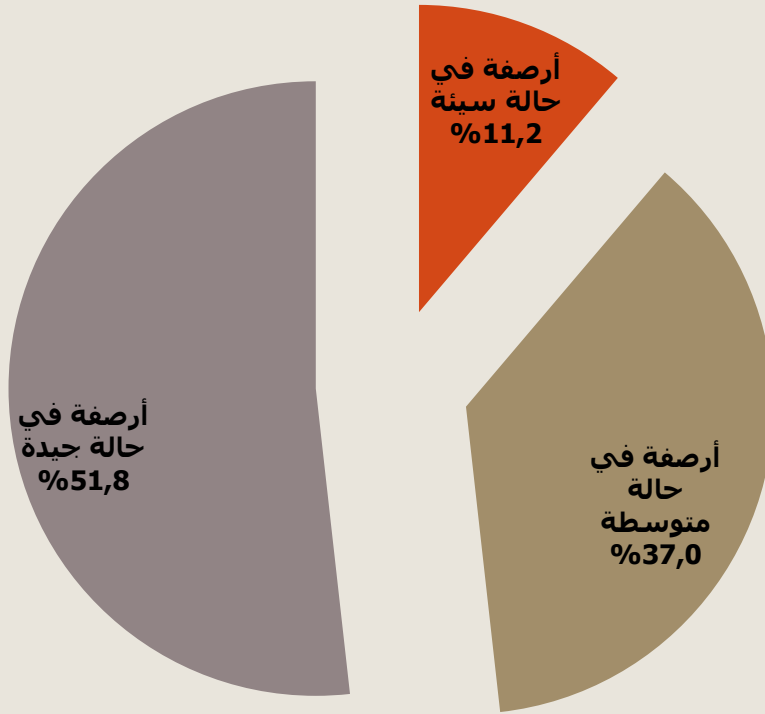
النسبة	المساحة بالهكتار	نوعية التعبيد
% 2	0.0868	غير معبد
% 26	1.313	Bicouche
% 38	1.956	Enrobé
% 32	1.654	Béton
% 2	0.116	Zarz



حالة الأرصفة بالمنطقة عدد 04

طول الحواشي: 4.055 كم (41.84 %)

الطول الجملي للأرصفة: 3.66 كم



حالة الأرصفة	الطول بالكم	النسبة
جيدة	1.895	51,8%
متوسطة	1.355	37%
سيئة	0.410	11,2%



نسبة التغطية بشبكة التنوير العمومي بالمنطقة عدد 04:





نسبة التغطية بشبكة التطهير العمومي بالمنطقة عدد 04:

نسبة الربط
بشبكة
التطهير
العمومي
%100

مشروع تهيئة و تعبيد الطرقات بالمطقة عدد 04



في إطار برنامج الإستثمار السنوي التشاركي لسنة 2017

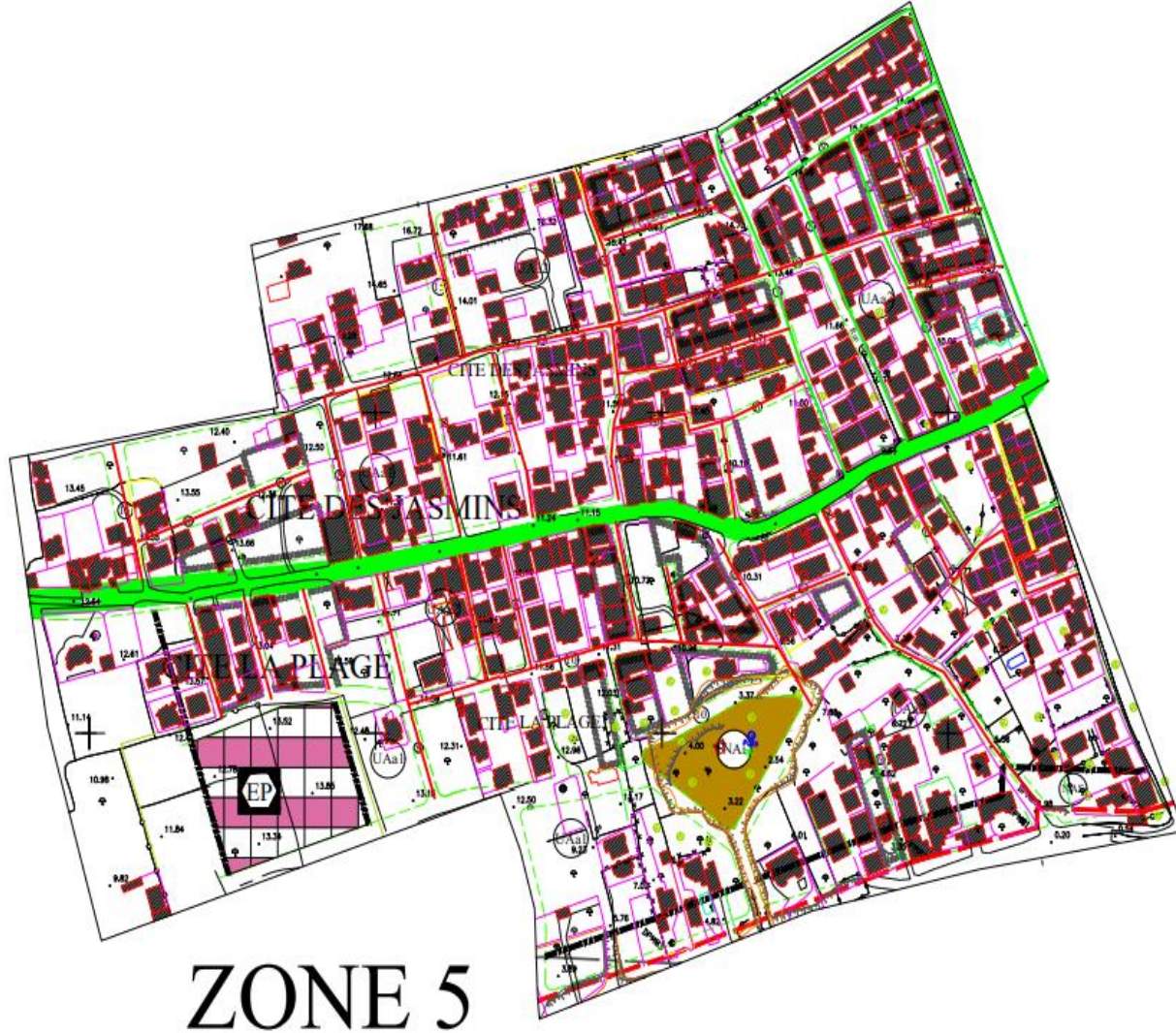
مشروع تهيئة و تعبيد الطرقات بنهج وادي السمايا والأنهج المحيطة بحي التحرير و نهج إيطاليا:

- كلفة المشروع: 188 913,494 د
- المساحة الجمالية المنجزة: 4188م²
- نوعية التغليف: 2311 م² بالخرسانة المسلحة
- 1877 م² بالخرسانة الإسفلتية

مشروع تهيئة حي سيدي بلعيد بالجرس:

- كلفة المشروع: 82 658,186 د
- المساحة الجمالية المنجزة: 1160,210م²
- نوعية التغليف: بالجرس

المنطقة عدد 05



32 هـك

شمالا: طريق
الطفالة

جنوبا: الجبيلة

شرقا: بئر حسين

غربا: النقعة

حالة متوسطة ■

حالة رديئة ■

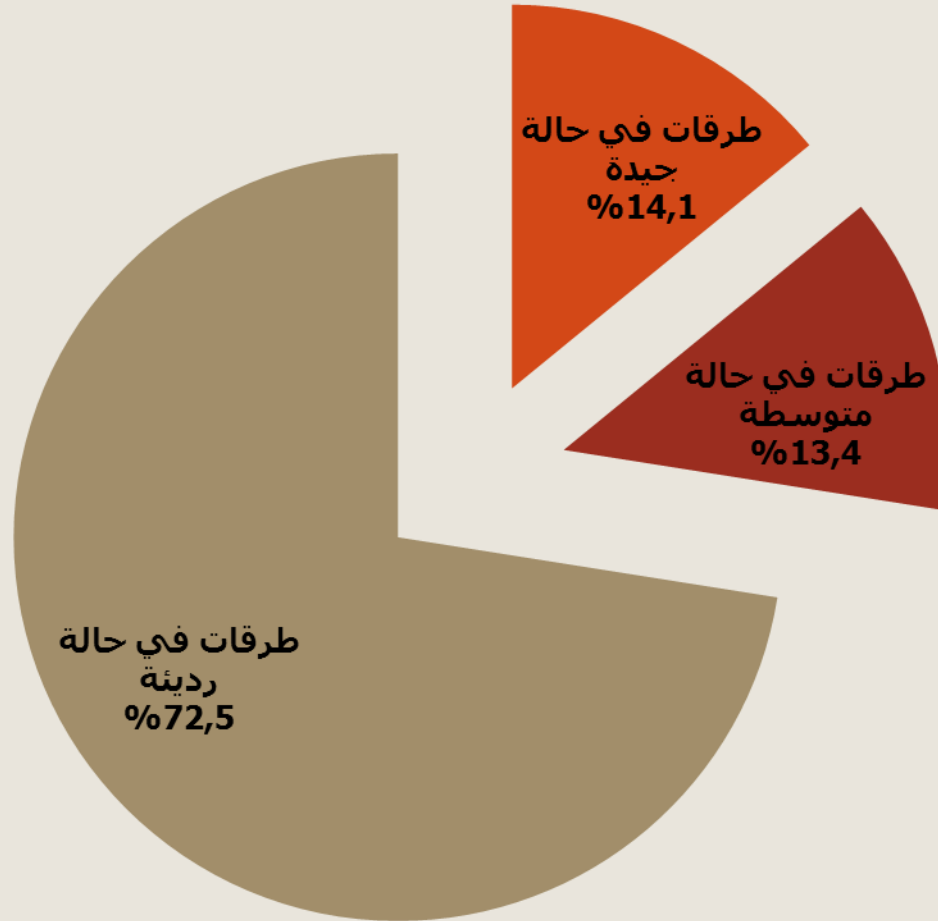
حالة جيدة ■



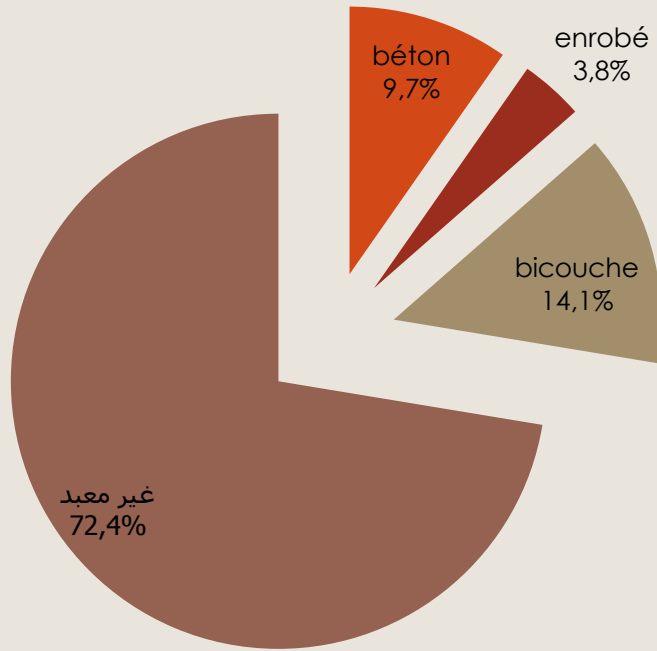
التشخيص الفني للمنطقة عدد 05

- ✓ المساحة الجمالية للمنطقة: 32 هكتار
- ✓ الطول الجملي للطرق 6.58 كلم
- ✓ المساحة الجمالية للطرق: 6,388 هكتار
- ✓ المساحة الجمالية للطرق في حالة جيدة و التي لا تستوجب التدخل:
0,8992 هكتار.
- ✓ المساحة الجمالية للطرق في حالة متوسطة و التي تستوجب صيانة جزئية
مثل إعادة طبقة السير أو صيانة جزئية للحفر: 0,8578 هكتار.
- ✓ المساحة الجمالية للطرق في حالة رديئة و التي تستوجب إعادة كلية
لطبقة السير وطبقات الأسس أو التي في حالة غير معبدة: 4,631 هكتار.

حالة الطرق بالمنطقة عدد 05



تعدد الطرقات بالمنطقة عدد 05



النسبة	المساحة بالهكتار	نوعية التعميد
72,4%	4,631	غير معبد
14,1 %	0,9	Bicouche
3,8 %	0.245	Enrobé
9,7 %	0,612	Béton

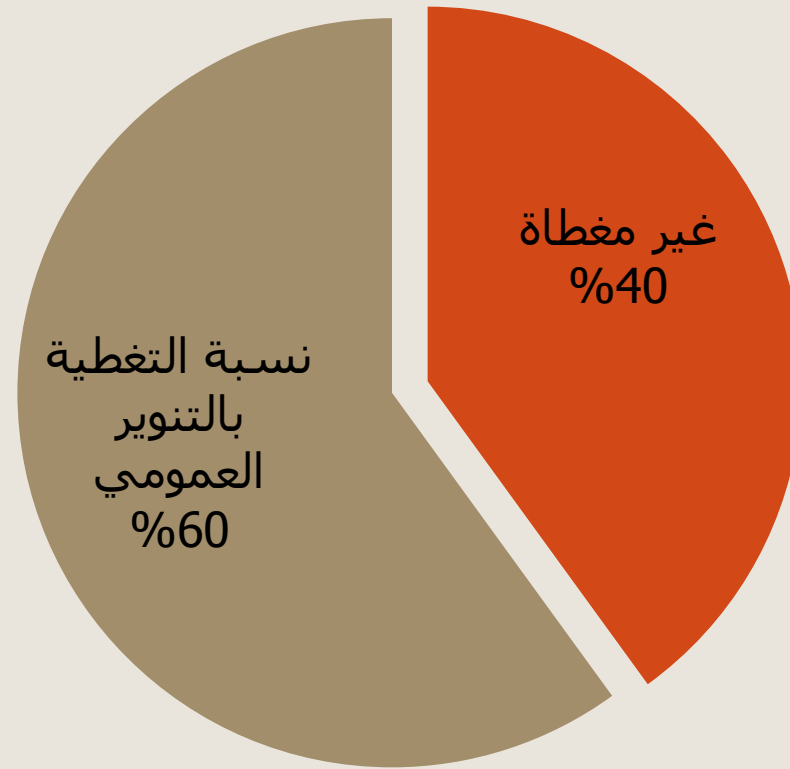


حالة الأرصفة بالمنطقة عدد 05

- ✓ طول الحواشي: 0.605 كم
- ✓ الطول الجملي للأرصفة: 0.700 كم
- ✓ الحالة جيدة 100 %

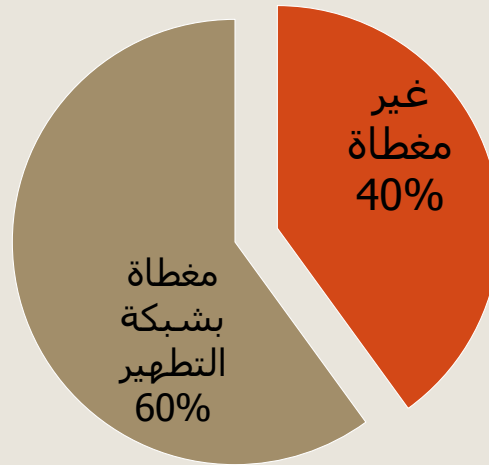


نسبة التغطية بشبكة التوزيع العمومي بالمنطقة عدد 05





نسبة التغطية بشبكة التطهير العمومي بالمنطقة عدد 05



مشاريع تهيئة و تعبيد الطرقات سيتم إنجازها بالمنطقة عدد 05

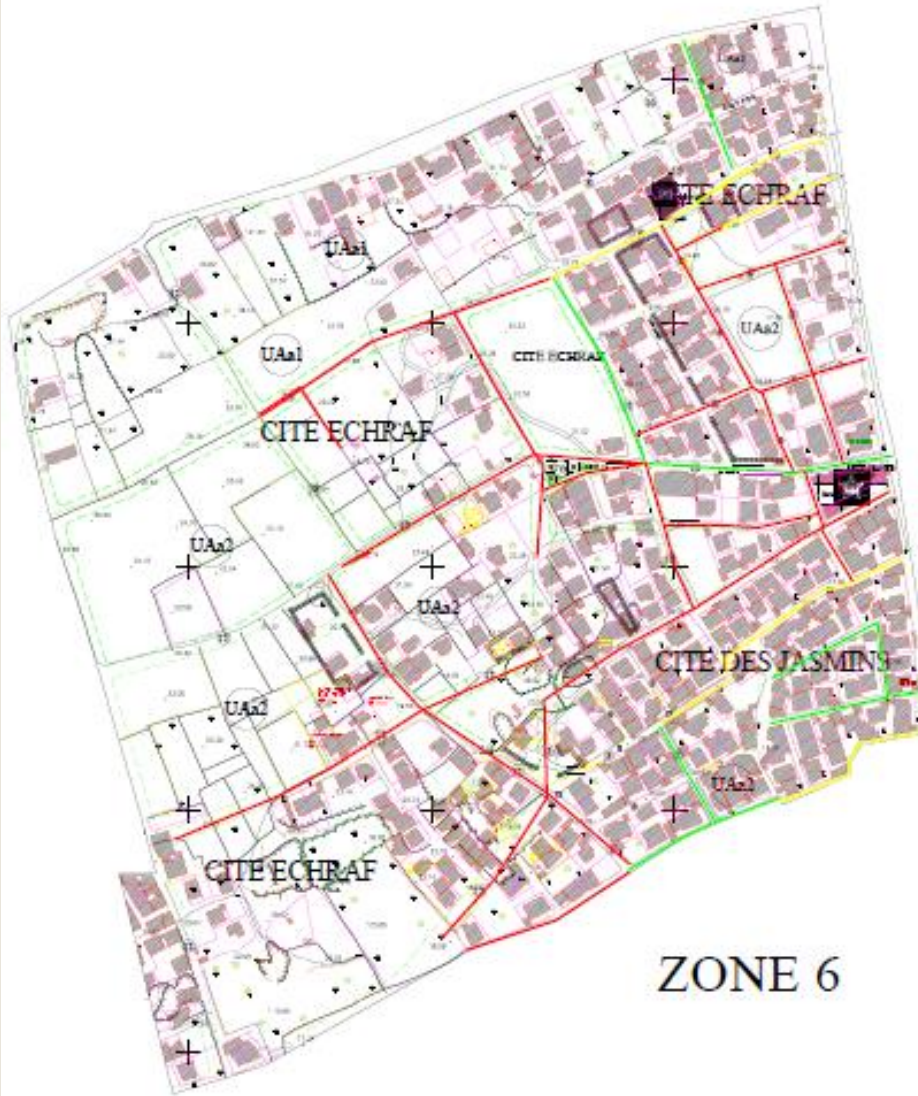


في إطار البرنامج الإستثماري السنوي التشاركي لسنة 2019

• مشروع تهيئة و تعبيد الطرقات بنهج الدار البيضاء:

- تم إسناد الصفقة لشركة الأشغال العامة للتهيئة و صيانة الطرقات STPAMR بمبلغ قدره مائتان و تسعة وخمسون ألف وست مائة و واحد و أربعون دينار و أربع مائة و تسعة وخمسون مليم (259 641,459 د). وذلك لإنجاز النهج المذكور أعلاه ونهج أبو الطيب المتنبى بالمنطقة عدد 02.
- تم إتمام أشغال نهج الدار البيضاء و فيما يخص نهج القدس المتفرع عن نهج الدار البيضاء و نهج أبو الطيب المتنبى لم يفى المقاول بالتزاماته فتم فسخ الصفقة و سيتم إعداد إستشارة لإتمام الأشغال المتبقية.

المنطقة عدد 06



44
هك

شمالا: طريق الشعرة
جنوبا: الطفالة
شرقا: شارع الحبيب
بورقيبة
غربا: وادي سماية

حالة متوسطة

حالة رديئة

حالة جيدة



التشخيص الفني للمنطقة عدد 06

✓ المساحة الجمالية للمنطقة: 44 هكتار

✓ الطول الجملي للطرق: 6.23 كلم

✓ المساحة الجمالية للطرق: 4.627 هكتار

✓ المساحة الجمالية للطرق في حالة جيدة و التي لا تستوجب التدخل: 0.6715 هكتار

✓ المساحة الجمالية للطرق في حالة متوسطة و التي تستوجب صيانة جزئية مثل

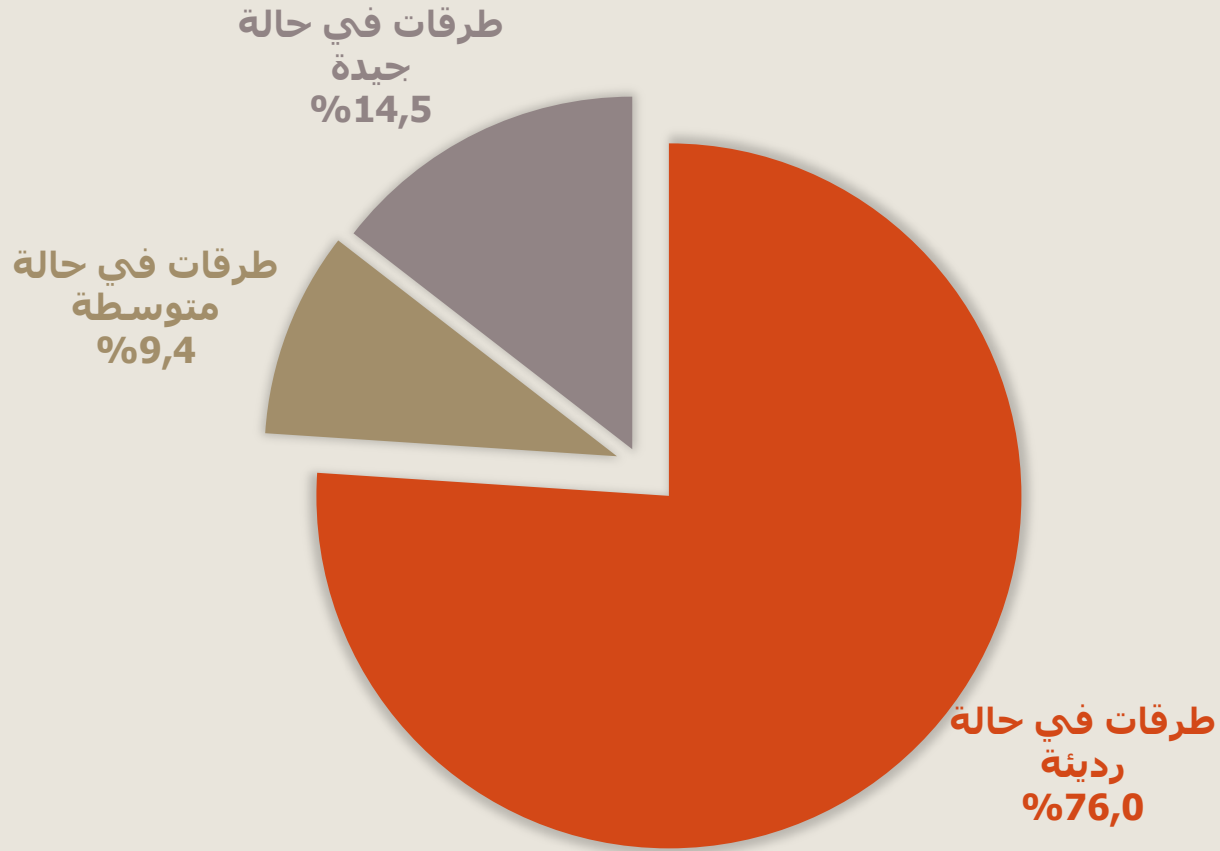
إعادة طبقة السير أو صيانة جزئية للحفر: 0.437 هكتار.

✓ المساحة الجمالية للطرق في حالة رديئة و التي تستوجب إعادة كلية لطبقة السير

وطبقات الأسس أو التي في حالة غير معبدة: 3.5185 هكتار.

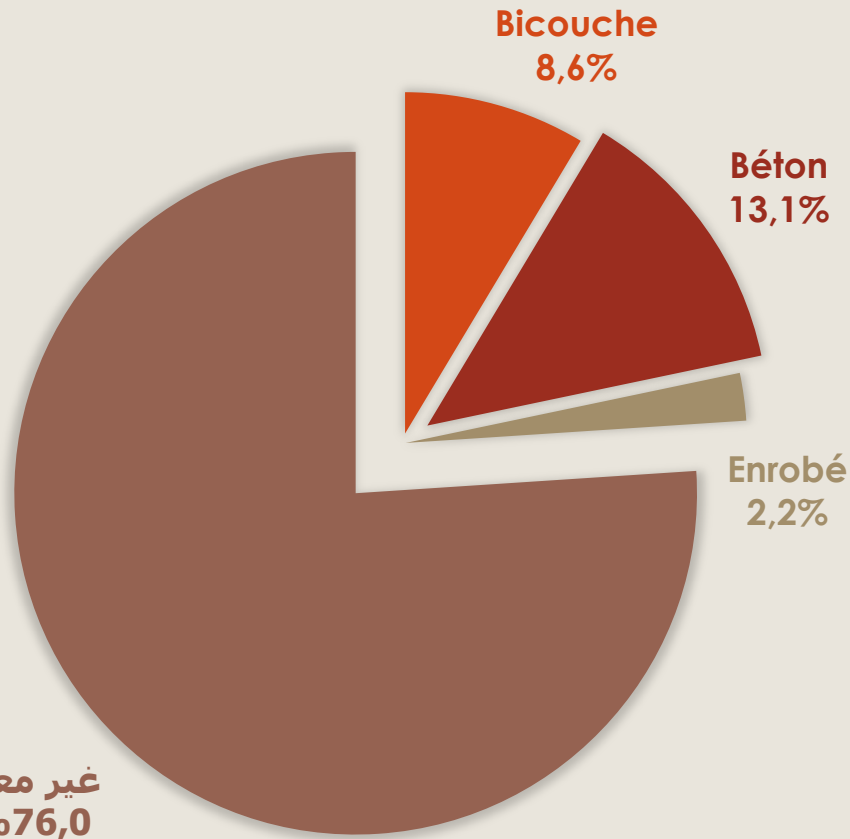


حالة الطرقات بالمنطقة عدد 06





تعدد الطرقات بالمنطقة عدد 06



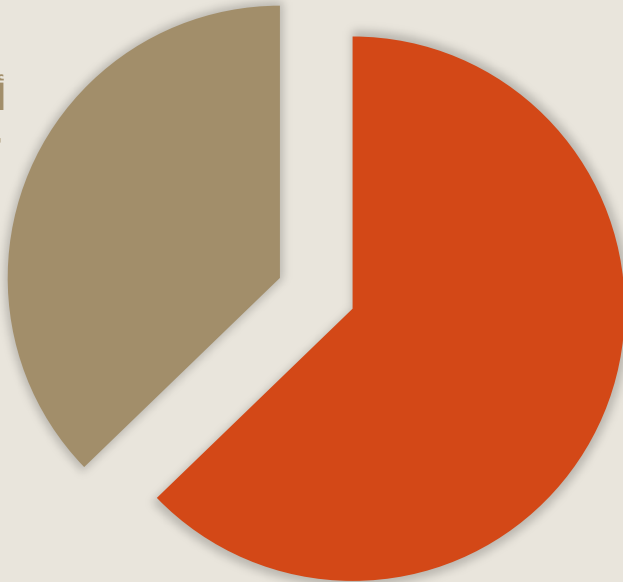
النسبة	المساحة بالهكتار	نوعية التعميد
% 76	3.5185	غير معبد
% 8.6	0.398	Bicouche
% 2.2	0.104	Enrobé
% 13.1	0.6065	Béton

حالة الأرصفة بالمنطقة عدد 06



طول الحواشي: 0.685 كم (11%)
الطول الجملي للأرصفة: 0.655 كم

أرصفة في
حالة جيدة
%37,2



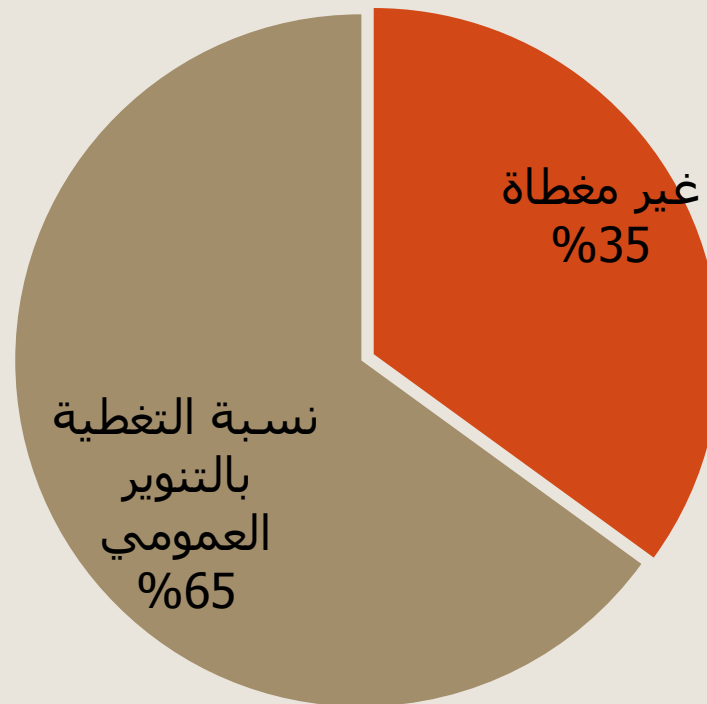
أرصفة في
حالة
متوسطة
%62,8

حالة الأرصفة	الطول بالم	النسبة
جيدة	255	37.2%
متوسطة	430	62.8%



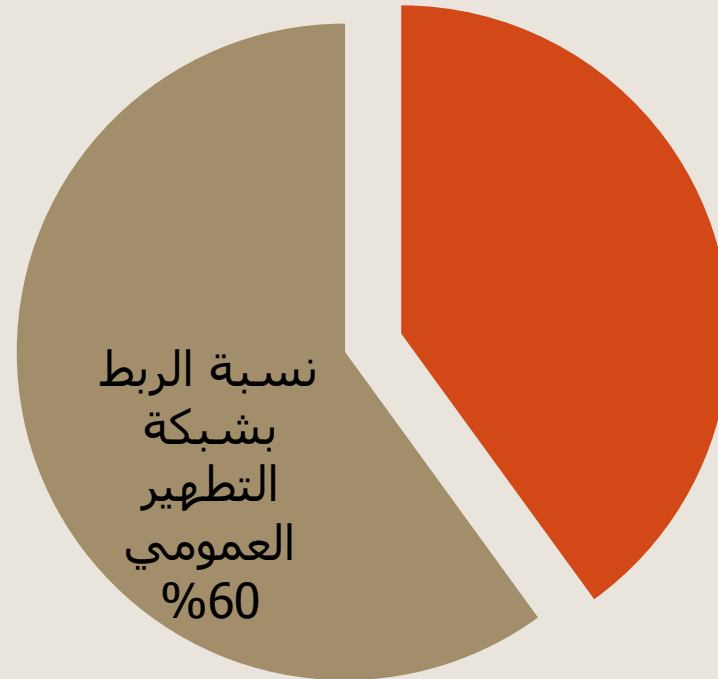
نسبة التغطية بشبكة التنوير العمومي: 06

حالة شبكة التنوير العمومي للمنطقة 06





مسة التغطية بشبكة التطهير العمومي بالمطقة عدد 06:



المنطقة عدد 07



ZONE 7

100
هك

الشمال الشرقي:
وادي الرومين
الشمال الغربي:
الطريق الرئيسية
314
جنوبا: طريق بنيقرو

حالة جيدة ■

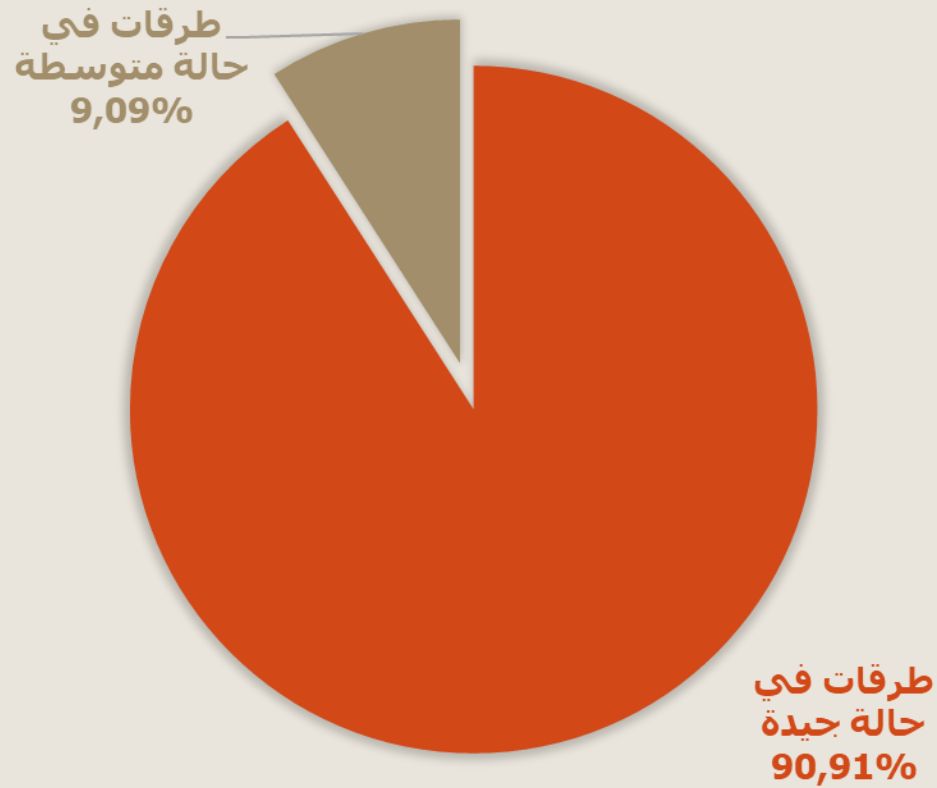


التشخيص الفني للمنطقة عدد 07

- ✓ المساحة الجمالية للمنطقة: 100 هكتار
- ✓ المساحة الجمالية للطرق: 16,5 هكتار
- ✓ المساحة الجمالية للطرق في حالة جيدة و التي لا تستوجب التدخل: 15 هكتار
- ✓ المساحة الجمالية للطرق في حالة متوسطة و التي تستوجب صيانة جزئية مثل إعادة طبقة السير أو صيانة جزئية للحفر: 1,5 هكتار.

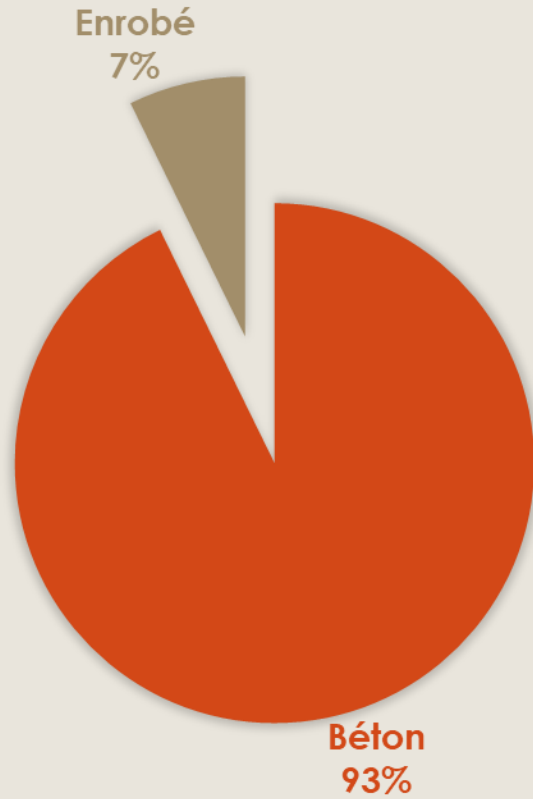


حالة الطرق بالمنطقة عدد 07





نوعية التعميد بالمنطقة عدد 07



النسبة	المساحة بالهكتار	نوعية التعميد
%7	1.2	Enrobé
%93	15,3	Béton



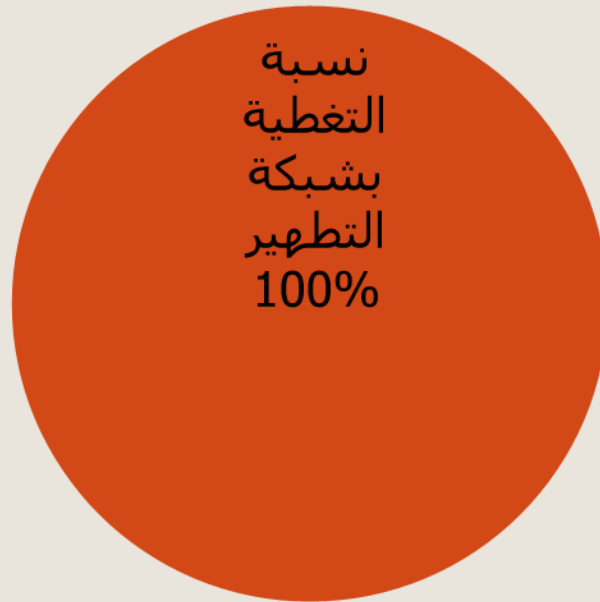
حالة التنوير العمومي بالمنطقة عدد 07

تم إضافة عدد 650 نقطة إضاءة
في إطار مشروع تهذيب حي
وادي الرومين.

نسبة
التغطية
بالتنوير
العمومي
100%



حالة شبكة التطهير العمومي بالمنطقة عدد 07



تم إنجاز 10.3 كلم في إطار
مشروع تهذيب حي وادي
الرومين.

المشاريع المنجزة

مشروع تهذيب حي وادي الرومين: منجز من طرف
وكالة التجديد و التهذيب العمراني:

كلفة المشروع المنجز: 10 مليون دينار
مساحة الطرقات المنجزة : 12,4 هكتار
نوعية التعبيد: 11,2 هكتار بالإسمنت المسلح
1,2 هكتار بالخرسانة الإسفلتية
طول شبكة التطهير المنجزة 10,3 كلم
طول شبكة مياه الشرب المنجزة 12 كلم
طول شبكة تصريف مياه الأمطار المنجزة: 1200 متر
عدد نقاط الإضاءة الخاصة بالتنوير العمومي المنجزة: 650 نقطة ضوئية

المشاريع المبرمجة

مشروع تهذيب منطقة عين كبيرة:
سيتم تهيئة هذه المنطقة في إطار تهيئة الأنهج المتاخمة
للوصلة الدائمة

بطاقة تشخيص لشبكة الطرقات بالمنطقة البلدية



المفترقا ت(5)	الأرصفة(الطول)								التعبيد											الطرقات	المناطق					
	النوعية				الحالة				الطول	العرض	النوعية (3)				المساحة حسب الحالة (2)			متوسط العرض	الطول							
	béton	enrobé	tricouche	bicouche	غير مرصفة	ردية	متوسطة	جيدة			مجارى المياه		الحواشي (4)		béton	enrobé	tricouche					bicouche	غير معبدة	ردية	متوسطة	جيدة
									نوعية	طول	نوعية	طول	نوعية	طول				نوعية	طول							
	815					815		1	815	CS2	815	T2	815		3200		1960	19335	19335		5160	9,66	2535	الطرقات الرئيسية	المنطقة عدد1	
	835					835		1	835			T2	955	6600	300		8040	20865	20865	6200	8840	6,57	5465	الطرقات الفرعية		
	1650					1650			1650		815		1770	6600	3500		10000	40200	40200	6200	14000		8000	المجموع1		
	1160					190	970	1	1160	CS2	1160	T2	1160		9020						9020	7,77	1160	الطرقات الرئيسية	المنطقة عدد 2	
					510	390		1	900	CC2	800	T2	800	20480	580		4800	29050	29050	6380	19500	6	9140	الطرقات الفرعية		
	1260	800			510	580	970		2060				1960	20480	9600		4800	29050	29050	6380	28520		10300	المجموع2		
														1800				12174	12174		1800	8,5	1644	الطرقات الرئيسية	المنطقة عدد 3	
	515					515		1	515			T2	515	2660			3630	22976	22976	1320	4970	6,5	4236	الطرقات الفرعية		
														4460			3630	35150	35150	1320	6770		5880	المجموع3		
														8750			4900			6100	7750	7	1950	الطرقات الرئيسية	المنطقة عدد 4	
														16540	10810	1160(Z ARS)	8230	850	850	4842	31698	5	7740	الطرقات الفرعية		
														16540	19560	1160	13130	850	850	10942	39448			المجموع3		
	700					700		1,5	700			T2	605		1698		6880			8578		7	1143	الطرقات الرئيسية	المنطقة عدد 5	
	700													6120	752		2120	46310	46310		8992	5	5437	الطرقات الفرعية		
						700			700					605	6120	2450		9000	46310	46310	8578	8992		6580		المجموع5
	255					255		1	255	CC2	255	T2	255		1040		2630	4170	4170	3670		7	1120	الطرقات الرئيسية	المنطقة عدد 6	
	430					430		1	430			T2	430	6065			1350	31015	31015	700	6715	5	61180	الطرقات الفرعية		
	685					430	255		685					6065	1040		3980	35185	35185	4370	6715		62300	المجموع6		
															12000						12000	7,5	4335	الطرقات الرئيسية	المنطقة عدد 7	
														15300						15000		5	17600	الطرقات الفرعية		
														15300	12000					15000			21935	المجموع7		
	9005	800	0	0	0	1020	5320	4365	10705		3845		10555	42293	0	96300	1160	89080	377090	35898	0	58424	52244	6	239680	المجموع العام



بطاقة تشخيص جمالية لشبكة التوزيع العمومي

التوزيع العمومي					المناطق		
إعتمادات التقنيات المقتصدة للطاقة	الحالة			نسبة التوزيع العمومي	عدد النقاط الضوئية		
	جيدة	متوسطة	رديئة				
فوانيس الصوديوم+ معدلات الجهد			X	80	68	الطرق الرئيسية	المنطقة 1
فوانيس الصوديوم+ معدلات الجهد		X		65	89	الطرق الفرعية	
				70	157	المجموع للمنطقة 1	
فوانيس الصوديوم+ معدلات الجهد			X	100	33	الطرق الرئيسية	المنطقة 2
فوانيس الصوديوم+ معدلات الجهد			X	90	190	الطرق الفرعية	
				90	223	المجموع للمنطقة 2	
فوانيس الصوديوم+ معدلات الجهد		X		85	50	الطرق الرئيسية	المنطقة 3
فوانيس الصوديوم+ معدلات الجهد		X		92	92	الطرق الفرعية	
				90	142	المجموع للمنطقة 3	
فوانيس الصوديوم+ معدلات الجهد		X		95	52	الطرق الرئيسية	المنطقة 4
	X			95	165	الطرق الفرعية	
				95	217	المجموع العام للمنطقة 4	
فوانيس الصوديوم+ معدلات الجهد			X	80	31	الطرق الرئيسية	المنطقة 5
	X			56	77	الطرق الفرعية	
				60	108	المجموع للمنطقة 5	
فوانيس الصوديوم+ معدلات الجهد		X		90	41	الطرق الرئيسية	المنطقة 6
	X			70	96	الطرق الفرعية	
				65	137	المجموع للمنطقة 6	
فوانيس الصوديوم+ معدلات الجهد			X	100	174	الطرق الرئيسية	المنطقة 7
فوانيس الصوديوم+ معدلات الجهد			X	100	586	الطرق الفرعية	
				100	760	المجموع للمنطقة 7	
				86	1744	المجموع العام	

بطاقة تشخيص جمالية لشبكة الماء الصالح للشرب



الماء الصالح للشرب					المناطق		
ردية	الحالة		نسبة الربط	عدد المساكن	طول الشبكة		
	متوسطة	جيدة					
		X	100	235	2535	الطرق الرئيسية	المنطقة 1
	X		80	509	4372	الطرق الفرعية	
			86	744	6907	المجموع للمنطقة 1	
	X		100	112	1160	الطرق الرئيسية	المنطقة 2
	X		90	882	8226	الطرق الفرعية	
			91	994	9386	المجموع للمنطقة 2	
	X		90	230	1480	الطرق الرئيسية	المنطقة 3
	X		80	688	3388	الطرق الفرعية	
			82	918	4868	المجموع للمنطقة 3	
	X		100	292	1950	الطرق الرئيسية	المنطقة 4
X			100	1158	7740	الطرق الفرعية	
			100	1450	9690	المجموع العام للمنطقة 4	
		X	100	155	1143	الطرق الرئيسية	المنطقة 5
	X		85	629	4621	الطرق الفرعية	
			88	784	5764	المجموع للمنطقة 5	
		X	90	174	1008	الطرق الرئيسية	المنطقة 6
	X		55	484	2800	الطرق الفرعية	
			65	658	3808	المجموع للمنطقة 6	
		X	100	445	4335	الطرق الرئيسية	المنطقة 7
		X	100	1807	17600	الطرق الفرعية	
			100	2252	21935	المجموع للمنطقة 7	
			91	7800	62358	المجموع العام	



بطاقة تشخيص جمالية لشبكة التطهير العمومي

التطهير						المناطق		
ردينة	الحالة		الوسط المتقبل	محطة المعالجة	نسبة التطهير	طول الشبكة الحالية		
	متوسطة	جيدة						
		X			90	2280	الطرق الرئيسية	المنطقة 1
	X				68	3716	الطرق الفرعية	
			محطة	بنزرت	75	5996	المجموع للمنطقة 1	
		X			100	1160	الطرق الرئيسية	المنطقة 2
	X				83	7580	الطرق الفرعية	
			محطة	بنزرت	85	8740	المجموع للمنطقة 2	
	X				90	1480	الطرق الرئيسية	المنطقة 3
	X				76	3224	الطرق الفرعية	
			محطة	بنزرت	80	4704	المجموع للمنطقة 3	
		X			100	1950	الطرق الرئيسية	المنطقة 4
X					100	7740	الطرق الفرعية	
			محطة	بنزرت	100	9690	المجموع العام للمنطقة 4	
	X				95	1085	الطرق الرئيسية	المنطقة 5
X					52	2827	الطرق الفرعية	
			محطة	بنزرت	60	3912	المجموع للمنطقة 5	
	X				90	1008	الطرق الرئيسية	المنطقة 6
X					54	2730	الطرق الفرعية	
			محطة	بنزرت	60	3738	المجموع للمنطقة 6	
		X			100	4335	الطرق الرئيسية	المنطقة 7
		X			100	17600	الطرق الفرعية	
			محطة	بنزرت	100	21935	المجموع للمنطقة 7	
					85.5	58715	المجموع العام	



بطاقة تشخيص التجهيزات العمومية المشتركة (ثقافة و شباب و رياضة و طفولة)

نوعية التجهيزات	الموقع	تاريخ الإحداث	مساحة الأرض 2م	المساحة المغطاة 2م	طاقة الإستيعاب	حالة البناية أو المنشأة				نسبة الإستغلال		تطابق نوعية التجهيزات مع	
						تطلب الصيانة التوسعة	تطلب التهيئة	تطلب التجديد	عالية	متوسطة	ضعيفة	مثال التهيئة حسب مثال	تطابق نوعية التجهيزات مع
الشباب و الرياضة													
ملعب بلدي	المنطقة عدد 2	1975	26000	1100	2000				X			نعم	نعم
مركب شبابي و رياضي	المنطقة عدد 7 في طور الإنجاز		2850	700	-							نعم	نعم
ملعب حي	المنطقة عدد 7	2016	1100	-	15				X			نعم	نعم
الثقافة													
دار ثقافة	المنطقة عدد 2	1965	3200	950	500				X			نعم	نعم
مكتبة عمومية	المنطقة عدد 6	1997	1150	300								نعم	نعم
المرأة و الطفولة													
روضة أطفال	المنطقة عدد 4	1970	1300	480	-				X				

بطاقة تشخيص معدات النظافة و الطرقات



برنامج بلدي التصرف في النفايات نعم لا

ملاحظات	التخصص		كلفة الصيانة السنوية	مدة الإستغلال المتوقعة	الحالة			تاريخ أول إذن بالجولان	الرقم المنجمي	نوعية المعدات
	المنطقة المغطات	المصلحة			معطبة	متوسط	جيدة			
	كامل المنطقة البلدية	مصلحة النظافة و الأشغال	أد 1,5	10 سنوات		X		30/04/2004	02 211 550	- شاحنة FORD
	—	مصلحة النظافة	—	—	X			23/02/2007	02 213 075	- جرار SHIBAURA
	المنطقة عدد 07	مصلحة النظافة	أد 1	5 سنوات		X		17/05/2004	02 211 578	- جرار LINDINI
	المنطقة عدد 05	مصلحة النظافة	أد 1	5 سنوات		X		17/05/2004	02 211 579	- جرار LINDINI
	—	مصلحة النظافة	—	—	X			10/06/2004	02 211 649	- جرار NEW holand
	المنطقة عدد 02	مصلحة النظافة	أد 1	10 سنوات		X		01/02/2010	02214342	جرار NEW holand
	المنطقة عدد 03	مصلحة النظافة	أد 1	سنوات 10		X		01/02/2010	02214343	جرار NEW hoLand
	المنطقة عدد 04	مصلحة النظافة	أد 1	سنوات 10			X	13/09/2012	02215390	- جرار SHIBAURA
	المنطقة عدد 06	مصلحة النظافة	أد 1	سنوات 10			X	13/09/2012	02215391	-جرار SHIBAURA
	—	مصلحة النظافة	—	—	X			2013	SWL281000724	BOBCAT
	كامل المنطقة البلدية	مصلحة النظافة	أد 5	3 سنوات		X		19/02/2001	02217579	شاحنة ثقيلة Renault
	—	مصلحة النظافة	أد 4	3 سنوات		X		21/02/2000	02217580	شاحنة ثقيلة DAF
	المنطقة عدد 01	مصلحة النظافة	أد 1	10 سنوات			X	23/05/2014	02 217 067	-جرار SHIBAURA
	كامل المنطقة البلدية	الإدارة	أد 1	سنة 15			X	15/12/2014	02217458	شاحنة SANGYONG
	كامل المنطقة البلدية	مصلحة الأشغال	أد 1	10 سنوات			X	22/05/2015	02217872	-جرار LINDINI
	كامل المنطقة البلدية	مصلحة النظافة و الأشغال	أد 1	سنة 15			X	2016/11/03	02218855	TRAX
	كامل المنطقة البلدية	مصلحة النظافة و الأشغال	أد 1	سنة 15			X	2017/05/12	02219158	شاحنة EVECO
	كامل المنطقة البلدية	خلية الكهرباء	أد 1	سنة 15			X	01/05/2019	02220652	شاحنة EVECO camion a échelle



بطاقة تشخيص للمساحات الخضراء

الملاحظات	مستوى التشجير	مستوى التهيئة			مؤشرات المساحة الخضراء/ساكن		عدد السكان	المساحة م ²	تاريخ الإحداث	الصف		المساحة الخضراء	المناطق البلدية
		ترصيف	تأثيف	إنارة	كامل البلدية	داخل المنطقة				فضاءات صغرى	فضاءات كبرى		
—	—	—	—	—	—	—	2000	—	—	—	—	لا شيء	المنطقة 1
في مرحلة إعادة التهيئة	ضعيف	ضعيف	غير متوفر	ضعيف	—	—	1800	3000	—	X	—	بنهج باش حاميا	المنطقة 2
—	—	—	—	—	—	—	3700	—	—	—	—	لا شيء	المنطقة 3
في مرحلة إعادة التهيئة	غير متوفر	متوسط	غير متوفر	جيدة	—	—	3800	100	—	X	—	شارع البيئة بجانب قصر البلدية	المنطقة 4
—	—	—	—	—	—	—	1500	—	—	—	—	لا شيء	المنطقة 5
—	—	—	—	—	—	—	2000	—	—	—	—	لا شيء	المنطقة 6
—	—	—	—	—	—	—	5300	—	—	—	—	لا شيء	المنطقة 7

جدول إجمالي حول متابعة تنفيذ المشاريع البلدية المدرجة بالبرامج السنوية للإستثمار لسنوات 2016 و2017 و2019 و 2020

ملاحظات (القبول الوقتي / القبول النهائي / ختم صفقة / فسح صفقة / تعطل الانجاز / تحيين برنامج / تأجيل البرمجة لسنة لاحقة / ضم المشروع لمشروع آخر / الغاء مشروع مع ذكر الاسباب // الخ)	الإيجاز المال % (**)	الإعتمادات المستهلكة (بالدينار)	الإيجاز المادي %	مرحلة الإنجاز (*)						الخطة التمويلية						الكلفة المحبنة (بالدينار)	الكلفة الاولى (بالدينار)	سنة البرمجة	المشروع	ع/ر	
				مشاريع ملغاة	مشاريع موجلة	منجز	في طور الإنجاز	في طور الإستشارات أو طلب عروض او فرز العروض او ابرام الصفقة	في طور الدراسات	مصادر أخرى	مساعد موطفة	مساعدات استثنائية	مساعد غير موطفة	قرض	تمويل ذاتي						
المشاريع المدرجة بمخطط الإستثمار السنوي لسنة 2016																					
تم ختم الصفقة	100%	148 552	100%			1								149 000	52 500	113 300	148 552	314800	2016	تهيئة و تعبيد الطرقات	1
تم ختم الصفقة	100%	210 237	100%			1							200 000			20 000	210 237	220000	2016	تهيئة و تعبيد الطرقات	2
-	100%	3 960	100%			1										5 000	3 960	5000	2016	إقتناء وسائل نقل	3
-	100%	3 920	100%			1										4 000	3 920	4000	2016	نظم تبادل المعلومات	4
-	100%	9 071	100%			1										12 054	9 071	12 054	2016	أشغال صيانة الطرقات	5
-	100%	7 840	100%			1										10 453	7 840	10 453	2016	دراسات	6
-	100%	2 744	100%			1										6 000	2 744	6 000	2016	تهيئة المساحات الخضراء	7
-	100%	2 810	100%			1										10 000	2 810	10 000	2016	إقتناء معدات	8
تأجيل البرمجة لسنة لاحقة																330		330	2016	أشغال صيانة البناءات الإدارية	9
تأجيل البرمجة لسنة لاحقة																19 308		19 308	2016	تعهد و صيانة شبكة التنوير العمومي	10
مشروع ملغى																3 000		3 000	2016	تهيئة و صيانة المقابر	11
		389 134		1	2	8							200 000	149 000	52 500	203 445	389 134	604 945		المجموع	

												المشاريع المدرجة بمخطط الإستثمار السنوي لسنة 2017					
188 913	100%			1						149 000		113 318	188 913	262 318	2017	تهيئة و تعبيد الطرقات	1
		1										2 000		2 000	2017	إقتناء وسائل نقل	2
8 295	100%			1								9 800	8 295	9 800	2017	أشغال تعهد و صيانة الطرقات	3
3 920	100%			1								4 353	3 920	4 353	2017	دراسات	4
31 554	100%			1			10 000					24 000	31 554	34 000	2017	بناء و تهيئة المنشآت الرياضية	5
2 308	0%											2 308	2 308	2 308	2017	تعهد و صيانة شبكة التنوير العمومي	6
785	100%			1								1 000	785	1 000	2017	إشهار	7
235 775		1	0	5			10 000			149 000		156 779	235 775	315 779		المجموع	

												المشاريع المدرجة بمخطط الإستثمار السنوي لسنة 2018					
163 665	100%			1						200 000			163 665	200 000	2018	تهيئة و تعبيد الطرقات	1
82 658	100%			1								89 012	82 658	89 012	2018	تهيئة و تعبيد الطرقات	2
39 999	100%			1			42 000						39 999	42 000	2018	تجميل مدخل المدينة	3
2 981	100%			1						2 000		1 000	2 981	3 000	2018	إقتناء تجهيزات و معدات إعلامية	4
232 123	90%			1			252 200			1 000		14 076	257 914	267 727	2018	صيانة و تهيئة المنشآت الرياضية	5
8 538	100%			1						15 000			8 538	15 000	2018	أشغال صيانة و تعهد الطرقات	6
8 363	100%			1								10 000	8 363	10 000	2018	أشغال صيانة وتعهد تطهير	7
	0%									5 000		5 000		10 000	2018	دراسات	8
	0%		1							20 000				20 000	2018	تهيئة المساحات الخضراء	9
34 187	100%			1						15 000		45 000	34 187	60 000	2018	إقتناء معدات	10
12 978	100%			1						30 000		10 000	12 978	40 000	2018	أشغال صيانة و تعهد البناءات الإدارية	11
	0%		1									10 000		10 000	2018	دراسة مثال التهيئة العمرانية	12
585 492		0	2	9			294 200			288 000		184 088	611 283	766 739		المجموع	

المشاريع المدرجة بمخطط الإستثمار السنوي لسنة 2019

			1								10 000		10 000		20 000	2019	دراسة مثال التهيئة العمرانية	
7 446	100%			1							6 706		6 294	11 320	13 000	2019	دراسات	2
	0		1										20 000		20 000	2019	إقتناء أراضي	3
	0		1								62 272		17 727		80 000	2019	تهيئة قاعة إجتماعات	4
43 179	100%			1									45 345	44 905	45 345	2019	أشغال صيانة و تعهد بناءات إدارية	5
29 636	100%			1							9 552		20 448	29 636	30 000	2019	إقتناء تجهيزات و معدات إعلامية	6
158 831	100%			1							6 802	146 000	12 975	158 652	165 777	2019	إقتناء معدات نظافة و طرقات	7
411	100%			1							1 000			411	1 000	2019	إشهار	8
34 421	100%			1							20 000		16 636	34 421	36 636	2019	أشغال صيانة و تعهد تطهير	9
38 589	100%			1							15 045		24 955	38 589	40 000	2019	أشغال صيانة و تعهد إنارة	10
117 195	50%				1						325 000			259 642	325 000	2019	تهيئة و تعبيد الطرقات	11
19 510	100			1							11 622		7 966	19 510	19 588	2019	أشغال صيانة و تعهد الطرقات	12
14 434	100			1							7 000		43 870	16 160	50 870	2019	تهيئة المساحات الخضراء	13
	0		1							20 000					20 000	2019	بناء و تهيئة المنشآت الرياضية	14
463 652		0	4	9	1			20 000			474 999	146 000	226 216	613 246	867 216		المجموع	

														المشاريع المدرجة بمخطط الإستثمار السنوي لسنة 2020					
تأجيل البرمجة لسنة لاحقة					1									0	0	0	2020	دراسة مثال التهيئة العمرانية	1
-	28%	772	100%			1								8000	2795	8000	2020	دراسات	2
تأجيل البرمجة لسنة لاحقة					1									6000	0	6000	2020	إقتناء أراضي	3
-	1%	2 403						1						198467	145364	198467	2020	أشغال صيانة وتعهد بناءات إدارية	4
-	100%	1 648	100%			1								2000	1648	2000	2020	إقتناء تجهيزات و معدات إعلامية	5
-	33%	11 392	33%				1							34820	34298	34820	2020	إقتناء معدات نظافة و طرقات	6
-	100%	34 248	100%			1								35024	34248	35024	2020	أشغال صيانة وتعهد تطهير	7
-	100%	24 485	100%			1								25000	24485	25000	2020	أشغال صيانة وتعهد إنارة	8
-	2%	17 100						1			200 000	468 000		55746	17100	723746	2020	أشغال صيانة و تعهد الطرقات	9
-			90%			1								51833	50569	51833	2020	تهيئة المساحات الخضراء	10
-								1		20 000						20000	2020	تهيئة المنشآت الرياضية (إقتناء نفق دخول لاعبين)	11
-									1	150 000				30000		180000	2020	تهيئة المنشآت الرياضية (قاعة رياضة نسائية)	12
-										6 000						6000	2020	النظافة و العناية بالبيئة	13
		92 048		0	4	4	2	3	1	176 000	200 000	468 000		446890	310507	1290890		المجموع	

شكرا على الإنتباه