التشخيص الفني

بلدية منزل عبد الرحمان

تقسيم المناطق

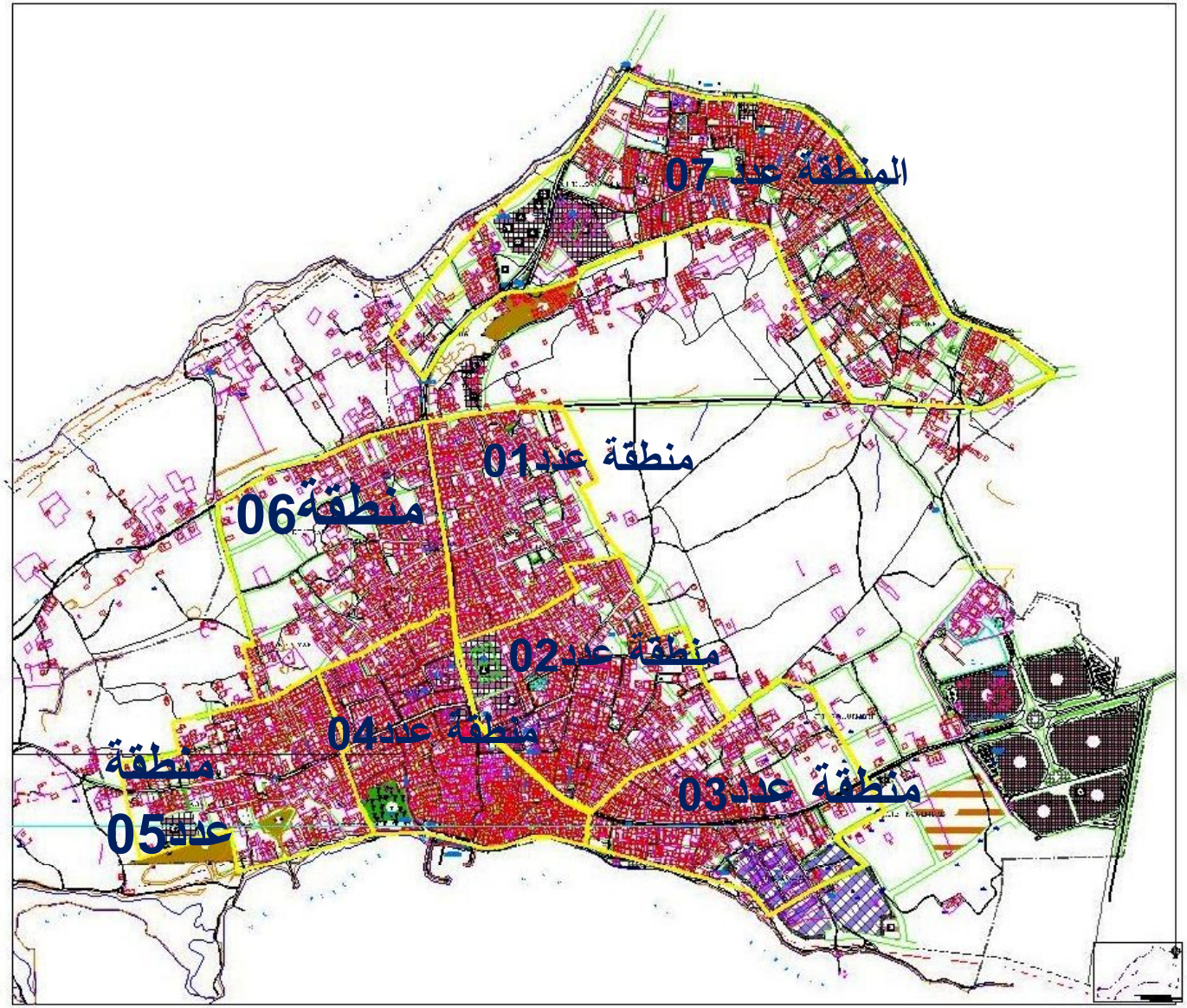

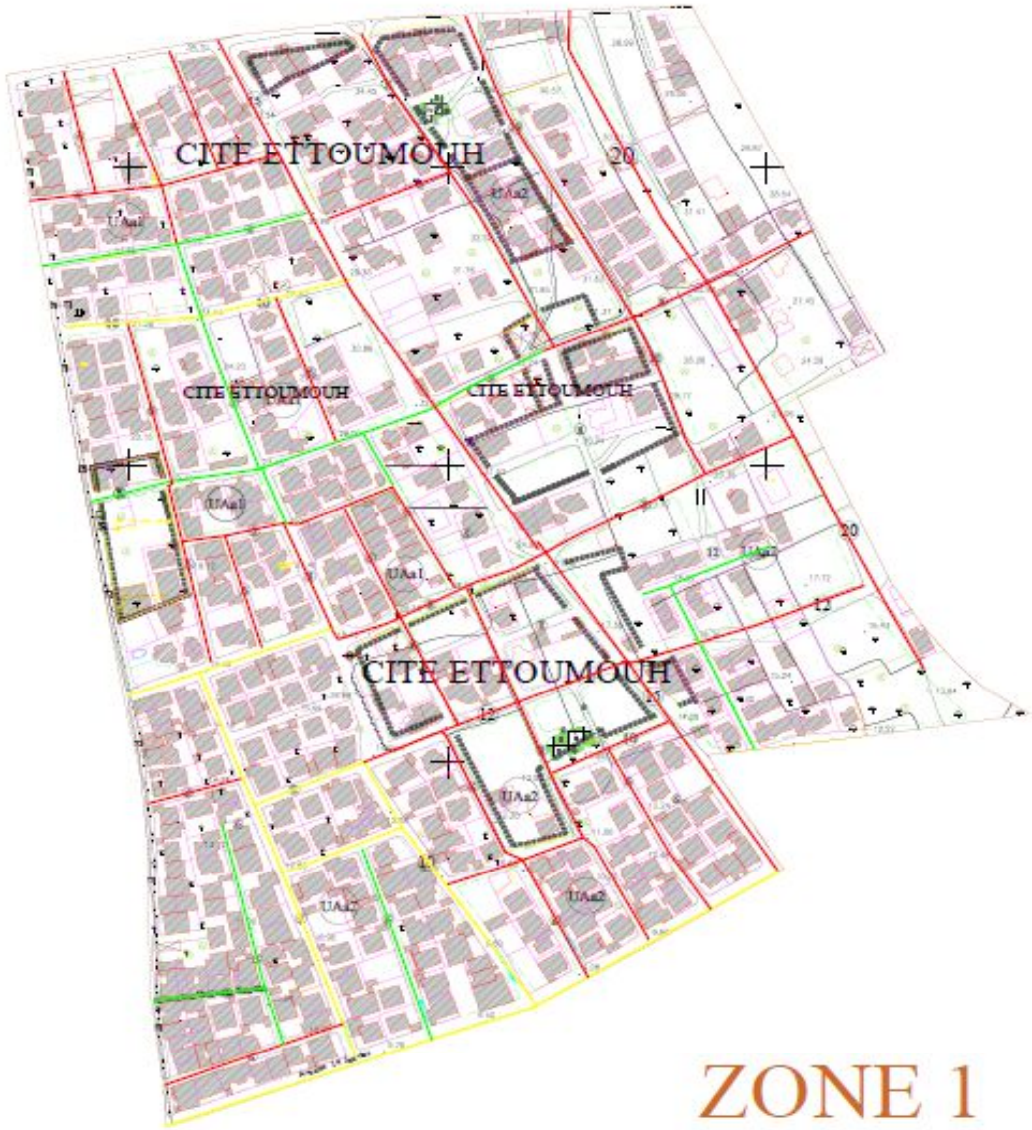

المنطقة عدد 01

حدودها	المساحة
شمالا: طريق بنيقرو جنوبا: نهج 14 جانفي شرقا:جبل زربوط غربا:شارع الحبيب بورقيبة	31 هآ

- حالة متوسطة
- حالة رديئة
- حالة جيدة

التشخيص الفني للمنطقة عدد 01

- المساحة الجملية للمنطقة: 31 هكتار
- الطول الجملي للطرقات 8 كلم
- المساحة الجملية للطرقات: 6.04 هكتار
- المساحة الجملية للطرقات في حالة جيدة و التي لا تستوجب التدخل: 1.042 هكتار
- المساحة الجملية للطرقات في حالة متوسطة و التي تستوجب صيانة جزئية مثل إعادة طبقة السير أو صيانة جزئية للحفر: 0.977 هكتار.
- المساحة الجملية للطرقات في حالة رديئة و التي تستوجب إعادة كلية لطبقة السير و طبقات الأسس أو التي في حالة غير معبدة: 4.02 هكتار.

حالة الطرقات بالمنطقة عدد 01

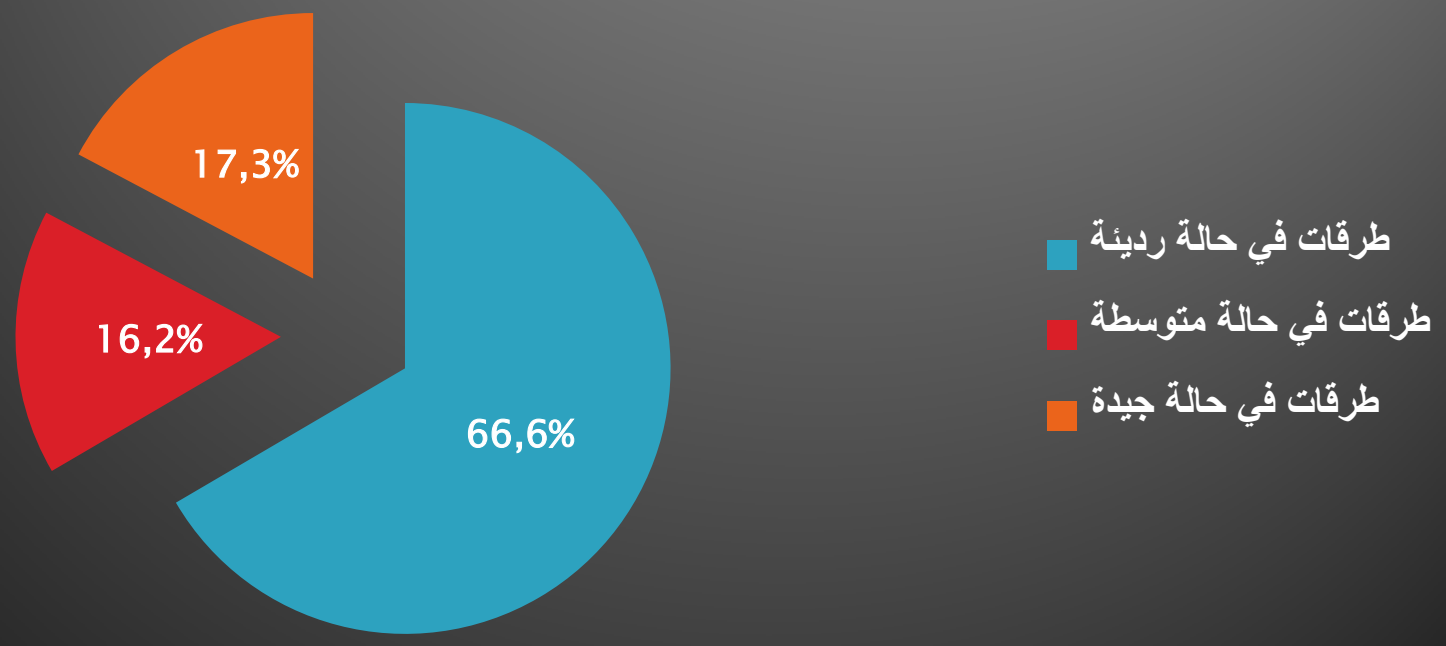

تعبيد الطرقات بالمنطقة عدد 1

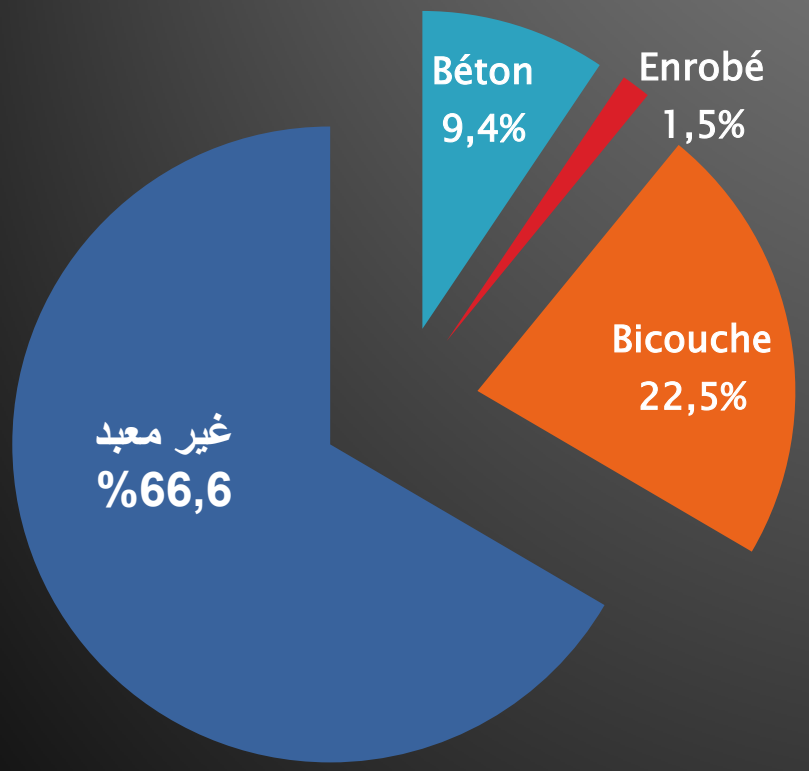

نوعية التعبيد	المساحة بالهكتار	النسبة
غير معبد	4.02	% 66.58
Bicouche	1.36	% 22.51
Enrobé	0.09	% 1.49
Béton	0.569	% 9.42

حالة الأرصفة بالمنطقة عدد 01

طول الحواشي: 1.77 كم (22 %)

الطول الجملي للأرصفة: 1.65 كم

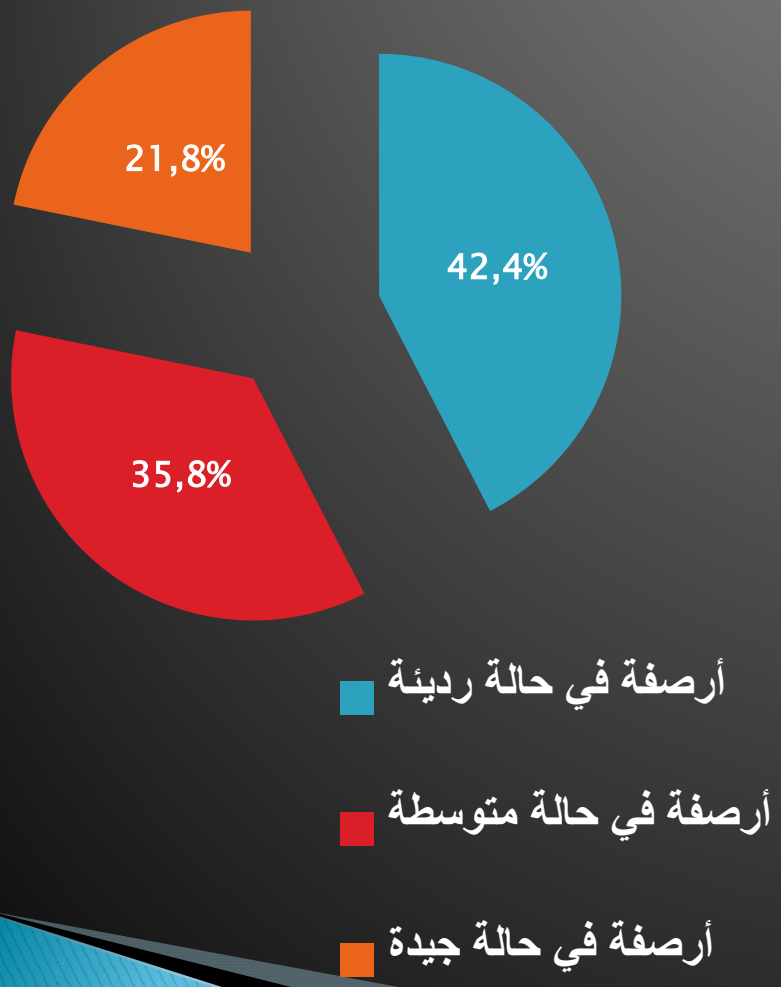

حالة الأرصفة	الطول بالكم	النسبة
جيدة	0.36	% 21.8
متوسطة	0.59	% 35.8
سيئة	0.7	% 42.4

نسبة التغطية بشبكة التنوير العمومى

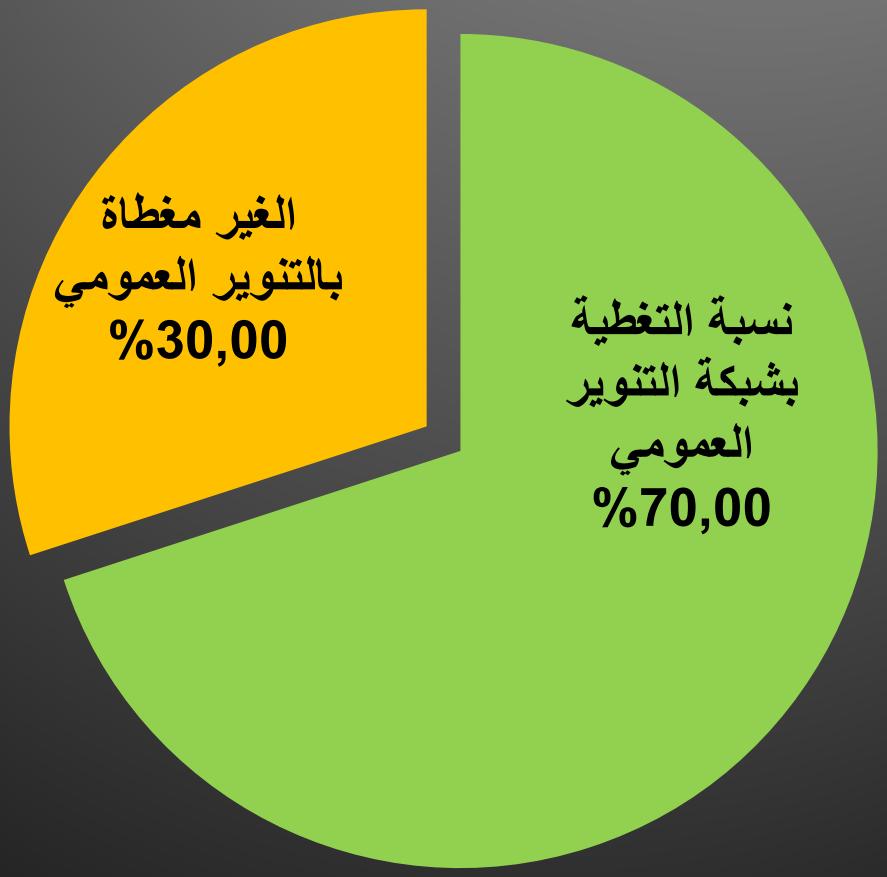

نسبة التغطية بشبكة التطهير العمومى

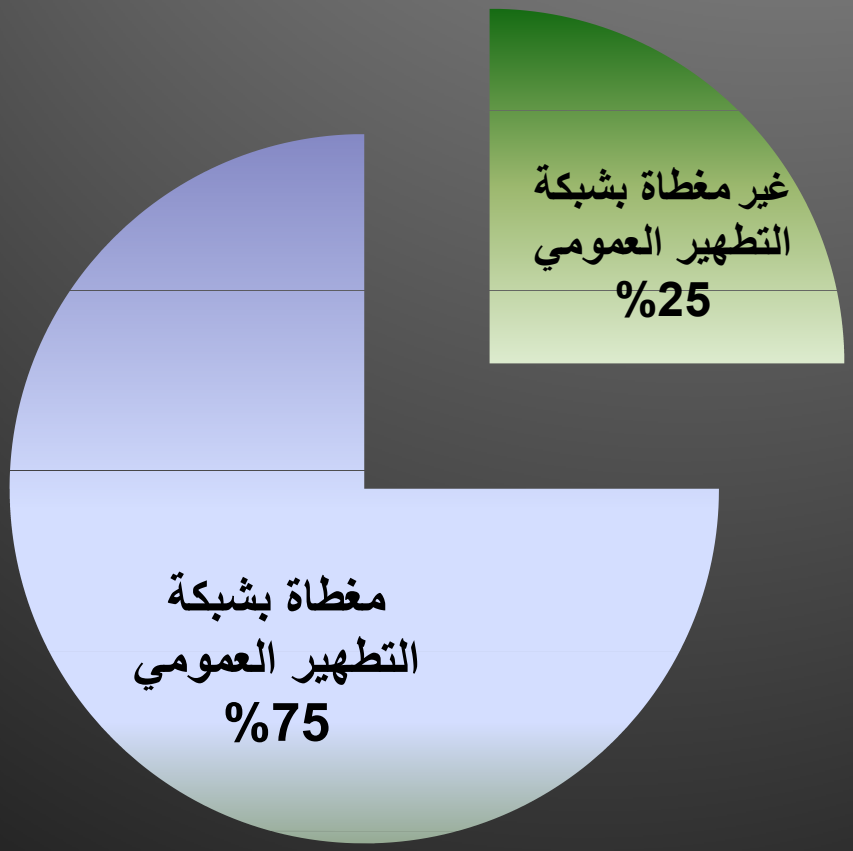

المنطقة عدد 02

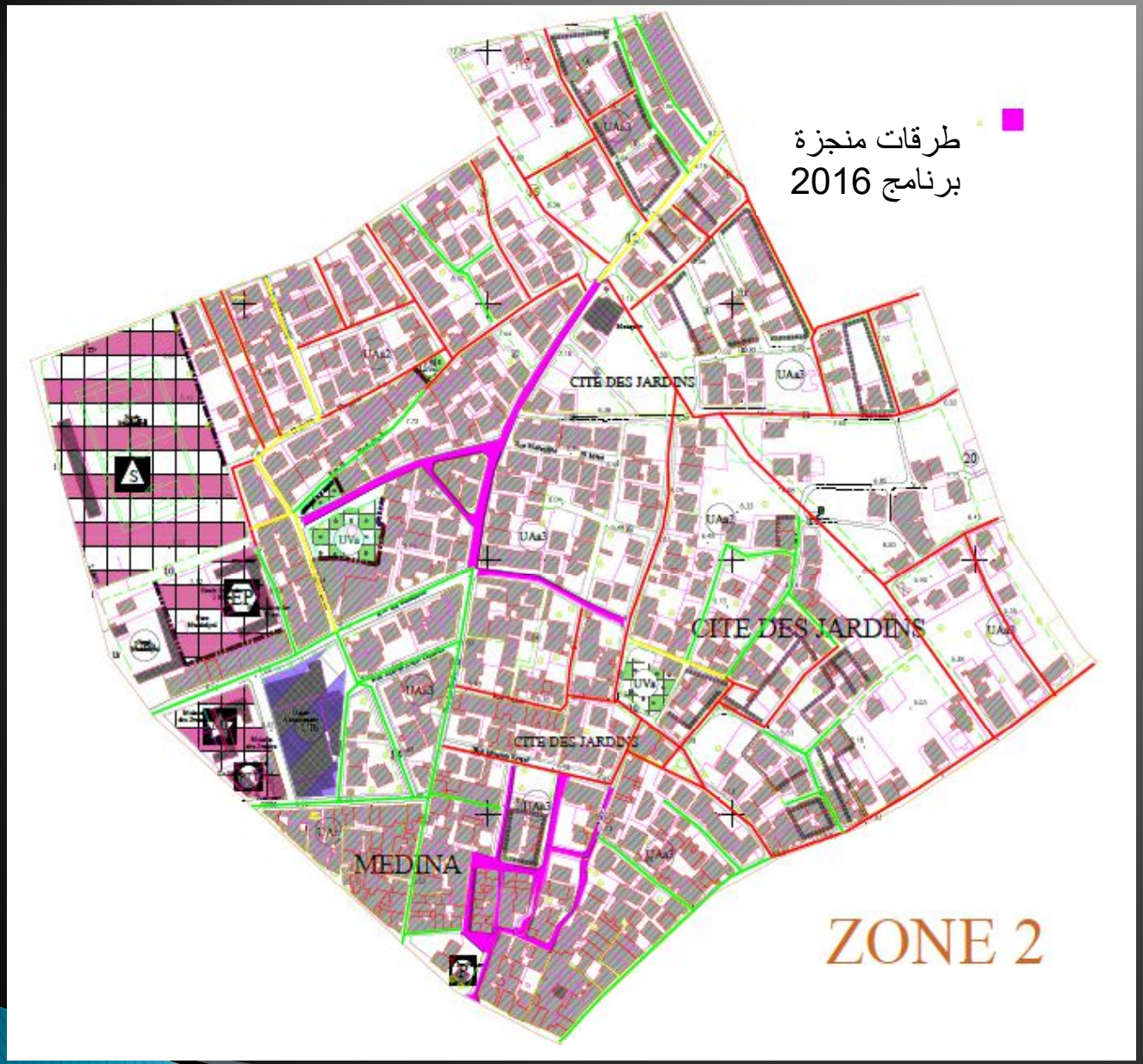

شمالا: نهج 14 جانفي جنوبا:نهج فلسطين شرقا:حي الحدائق غربا: شارع البيئة	39 هآ

- حالة متوسطة
- حالة رديئة
- حالة جيدة

صور لمشاريع تهيئة و تعبيد الطرقات تم إنجازها بالمنطقة عدد 02 بعنوان سنة 2016

حي الإستقلال

Voie 9

Vael
R2

وادي جيفلي- نهج الحديقة العمومية - نهج التربيعة النهج الرابط بين نهج الحديقة العمومية و نهج وادي الجيفلي

AMMANN
VOGELE

SWEEPZAMI

VÖGELE

التشخيص الفنى للمنطقة عدد 02

المساحة الجملية للمنطقة: 39 هكتار

الطول الجملي للطرقات 10.3 كلم

المساحة الجملية للطرقات: 6.4 هكتار

المساحة الجملية للطرقات في حالة جيدة و لا تستوجب التدخل:2.857هكتار

المساحة الجملية للطرقات في حالة متوسطة و التي تستوجب صيانة جزئية مثل إعادة طبقة السير أو صيانة جزئية للحفر: 0.638 هكتار.

المساحة الجملية للطرقات في حالة رديئة و التي تستوجب إعادة كلية لطبقة السير و طبقات الأسس أو التي في حالة غير معبدة: 2.905 هكتار.

حالة الطرقات بالمنطقة عدد 02

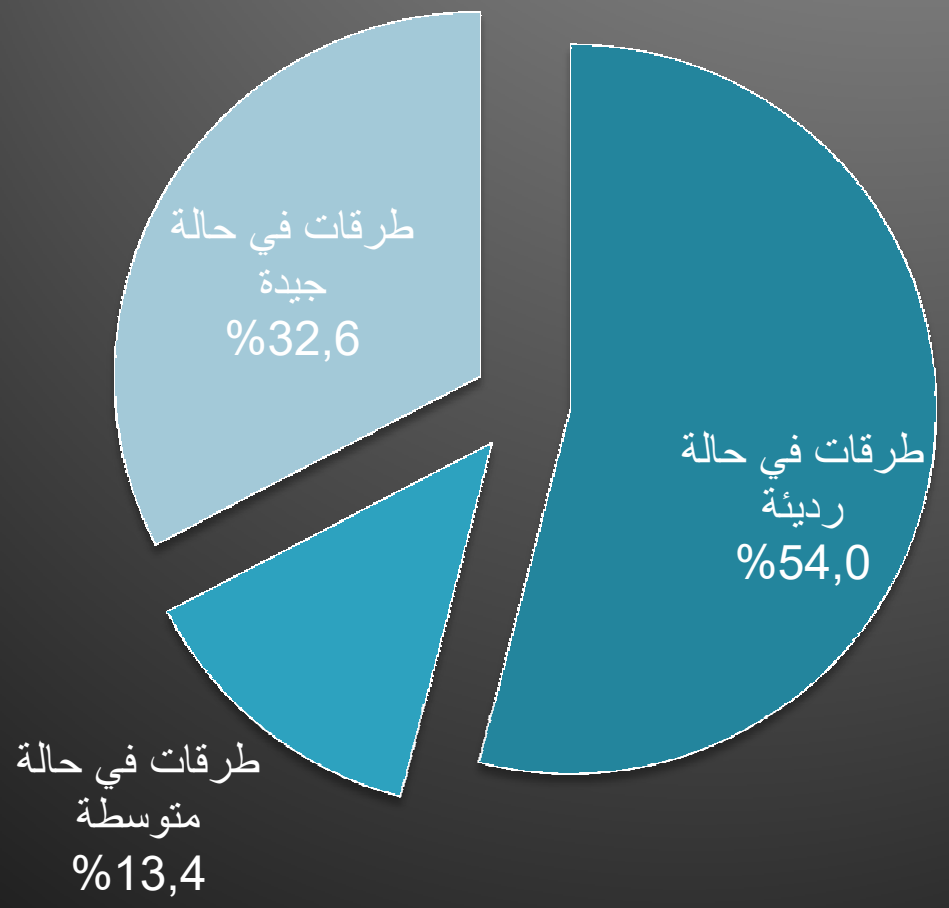

تعبيد الطرقات بالمنطقة عدد 2

نوعية التعبيد	المساحة بالهكتار	النسبة
غير معبد	3.458	%54.03
Bicouche	0.48	%10.93
Enrobé	0.96	%9.60
Béton	2.048	%25.45

نوعية التعبيد بالمنطقة عدد 02

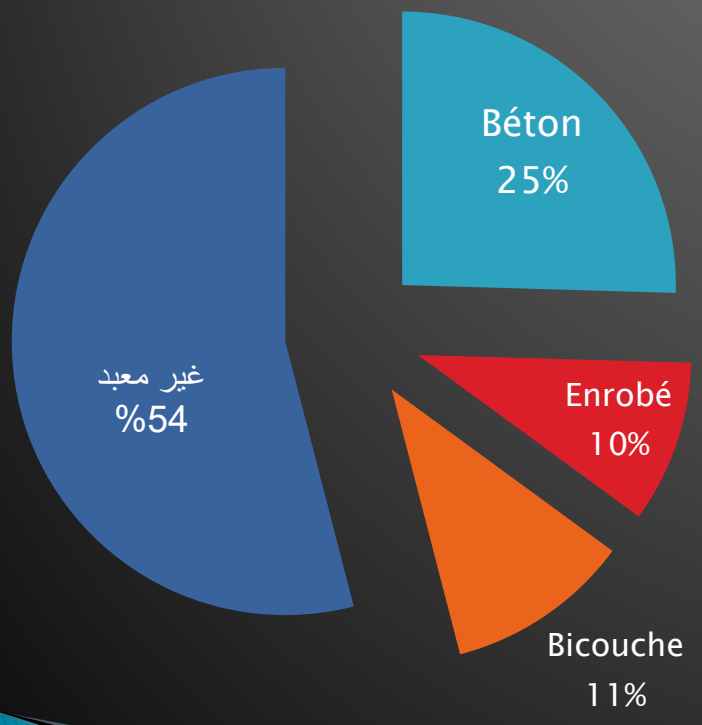

حالة الأرصفة بالمنطقة عدد 02

*طول الحواشي: 1.96كم (19%)

*الطول الجملي للأرصفة: 2.06 كم

حالة الأرصفة	الطول بالكم	النسبة
جيدة	0.97	% 47.1
متوسطة	0.58	%28.2
سيئة	0.51	%24.8

حالة الأرصفة بالمنطقة عدد 02



نسبة التغطية بشبكة التنوير العمومى: 90 %

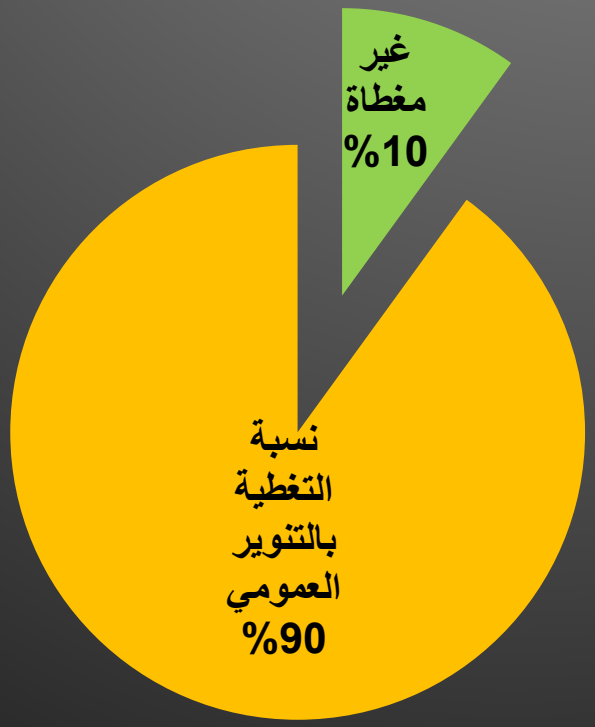

نسبة التغطية بشبكة التطهير العمومى

التشخيص الفنى للمنطقة عدد 03

المساحة الجملية للمنطقة: 39 هكتار
الطول الجملي للطرقات 5.88 كلم
المساحة الجملية للطرقات: 4.32 هكتار
المساحة الجملية للطرقات في حالة جيدة و التي لا تستوجب التدخل: 0.677 هكتار
المساحة الجملية للطرقات في حالة متوسطة و التي تستوجب صيانة جزئية مثل إعادة طبقة السير أو صيانة جزئية للحفر: 0.132 هكتار.
المساحة الجملية للطرقات في حالة رديئة و التي تستوجب إعادة كلية لطبقة السير وطبقات الأسس أو التي في حالة غير معبدة: 3.515 هكتار.

المنطقة عدد 03

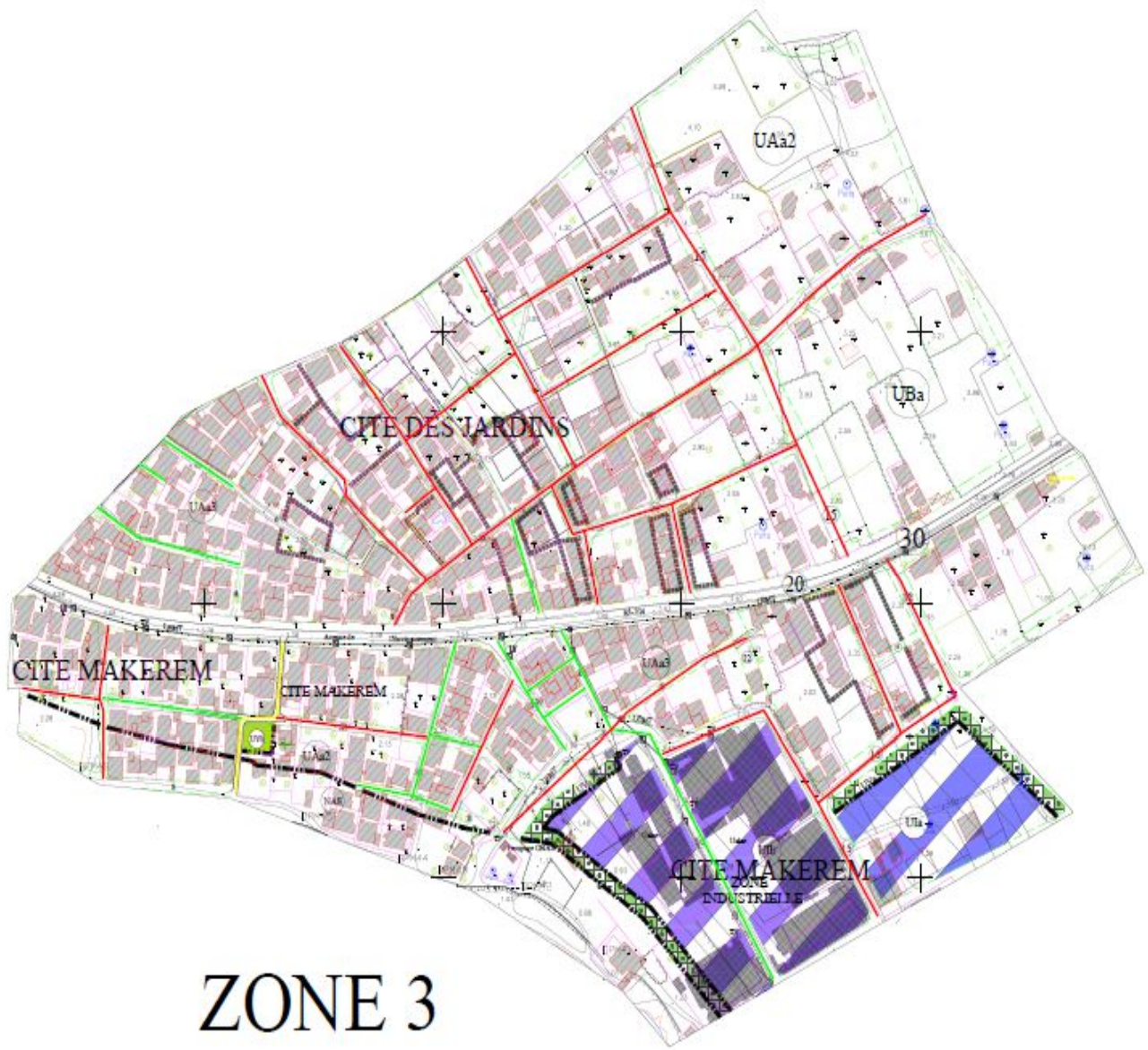

شمالا: نهج فلسطين جنوبا: حي المكارم شرقا: سواني جالطة غربا: نهج فلسطين	39 هآ

- حالة متوسطة
- حالة رديئة
- حالة جيدة

حالة الطرقات بالمنطقة عدد 03

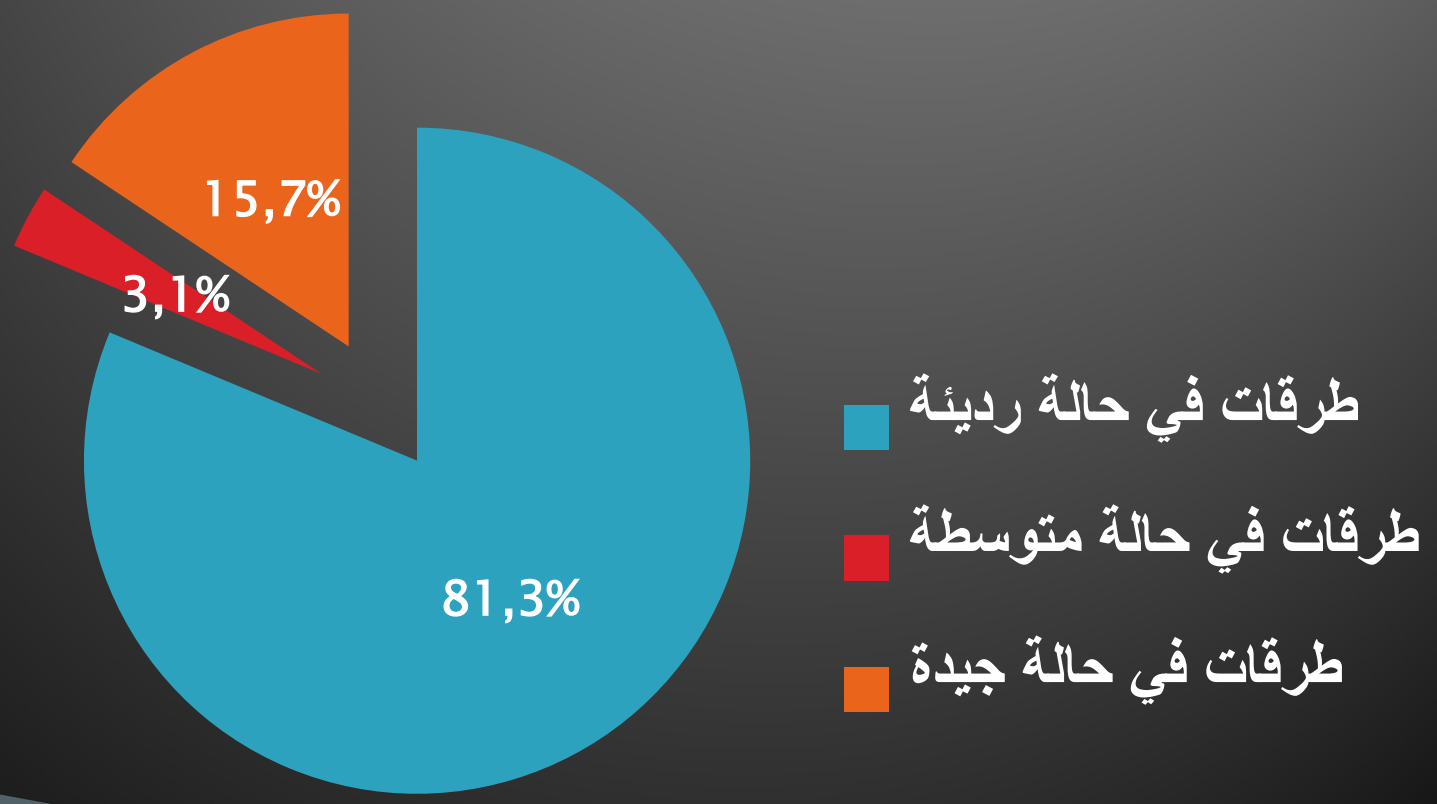

تعبيد الطرقات بالمنطقة عدد 3

نوعية التعبيد	المساحة بالهكتار	النسبة
غير معبد	3.515	% 81.36
Bicouche	0.363	% 8.4
Béton	0.446	% 10.32

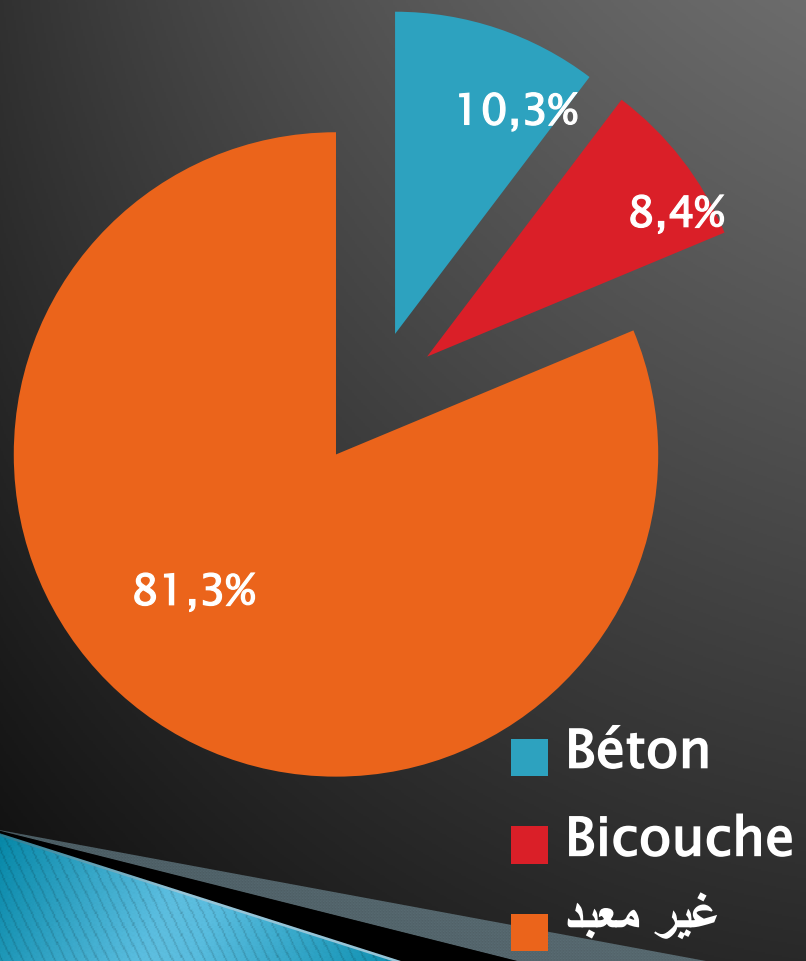

حالة الأرصفة بالمنطقة عدد 03

طول الحواشي: 0.515 كم

الطول الجملي للأرصفة: 0.515 كم

الحالة جيدة

نسبة التغطية بشبكة التنوير العمومي: 03

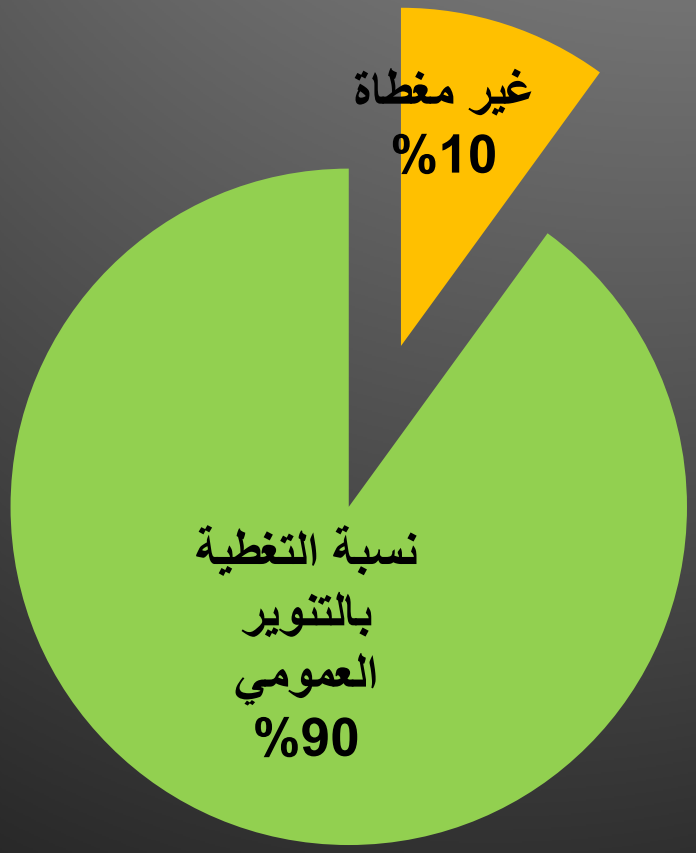

نسبة التغطية بشبكة التطهير العمومى 03

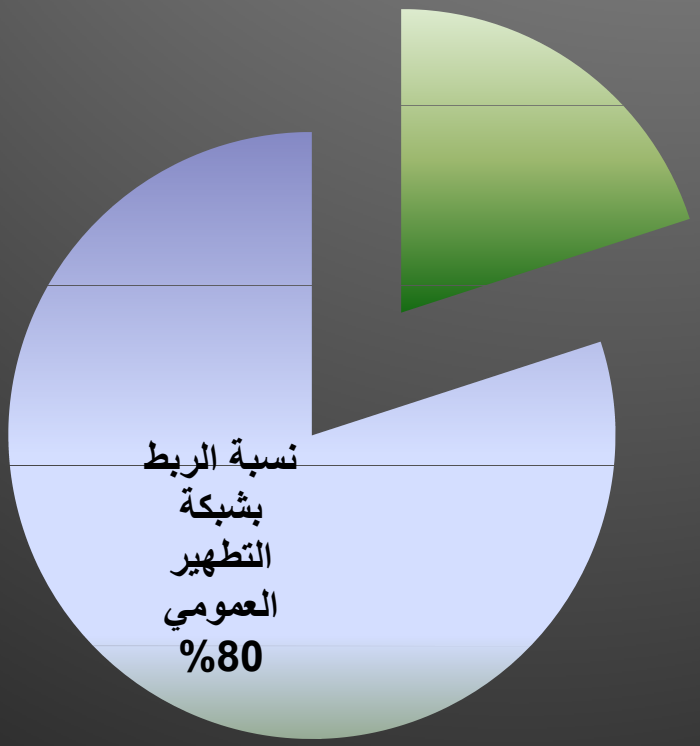

التشخيص الفنى للمنطقة عدد 04

*

*المساحة الجملية للمنطقة: 34 هكتار

الطول الجملي للطرقات : 9.69 كلم

المساحة الجملية للطرقات: 5.124 هكتار

المساحة الجملية للطرقات في حالة جيدة و التي لا تستوجب التدخل: 3.281 هكتار

المساحة الجملية للطرقات في حالة متوسطة و التي تستوجب صيانة جزئية مثل إعادة طبقة السير أو صيانة جزئية للحفر: 1.399 هكتار.

المساحة الجملية للطرقات في حالة رديئة و التي تستوجب إعادة كلية لطبقة السير و طبقات الأسس أو التي في حالة غير معبدة: 0.4435 هكتار.

المنطقة عدد04

ZONE4

شمالا: وادي السماية جنوبا: الشاطئ شرقا: شارع البيئة غربا: بير حسين	34 هآ

- حالة متوسطة
- حالة رديئة
- حالة جيدة

حالة الطرقات بالمنطقة عدد 04

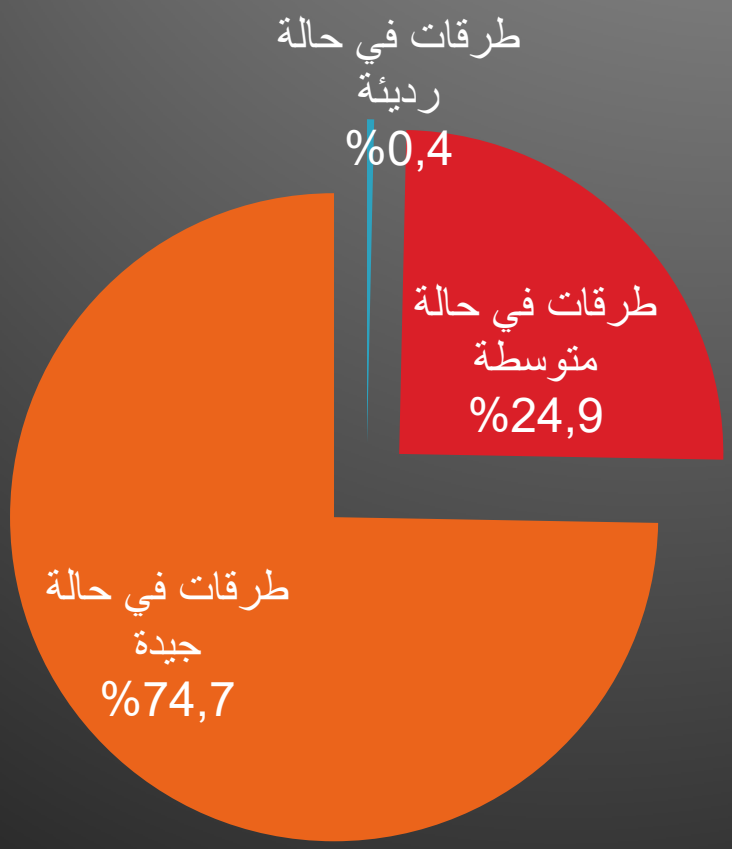

تعبيد الطرقات بالمنطقة عدد 04

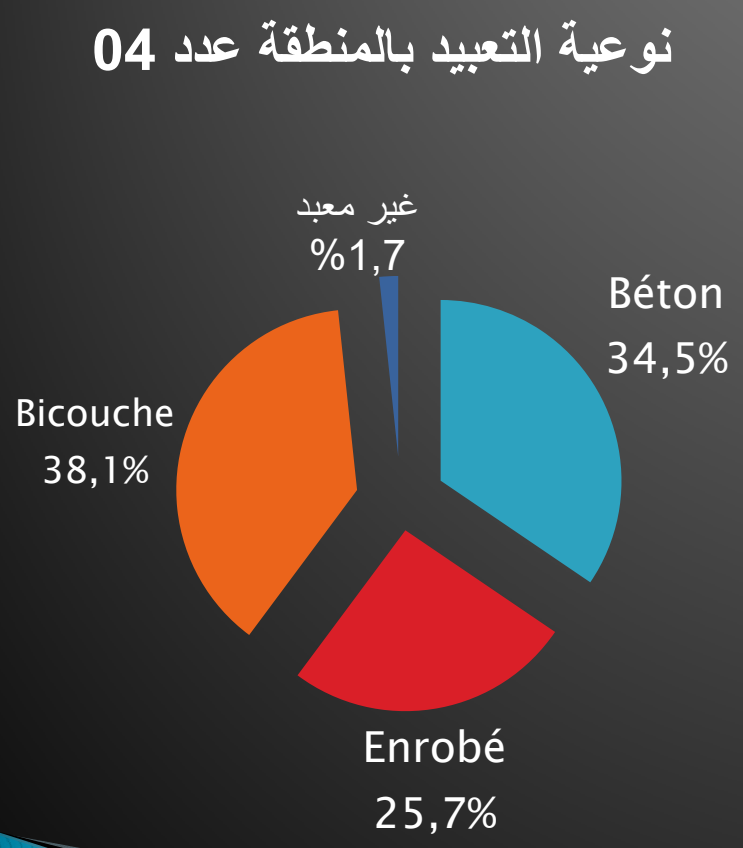

نوعية التعبيد	المساحة بالهكتار	النسبة
غير معبد	0.0868	% 8.66
Bicouche	1.313	% 22.79
Enrobé	1.956	% 40.55
Béton	1.77	% 28

حالة الأرصفة بالمنطقة عدد 04

*طول الحواشي: 4.055 كم (41.84 %)

*الطول الجملي للأرصفة: 3.66 كم

حالة الأرصفة	الطول بالكم	النسبة
جيدة	1.895	% 51.77
متوسطة	1.355	% 37.02
سيئة	0.410	% 11.20

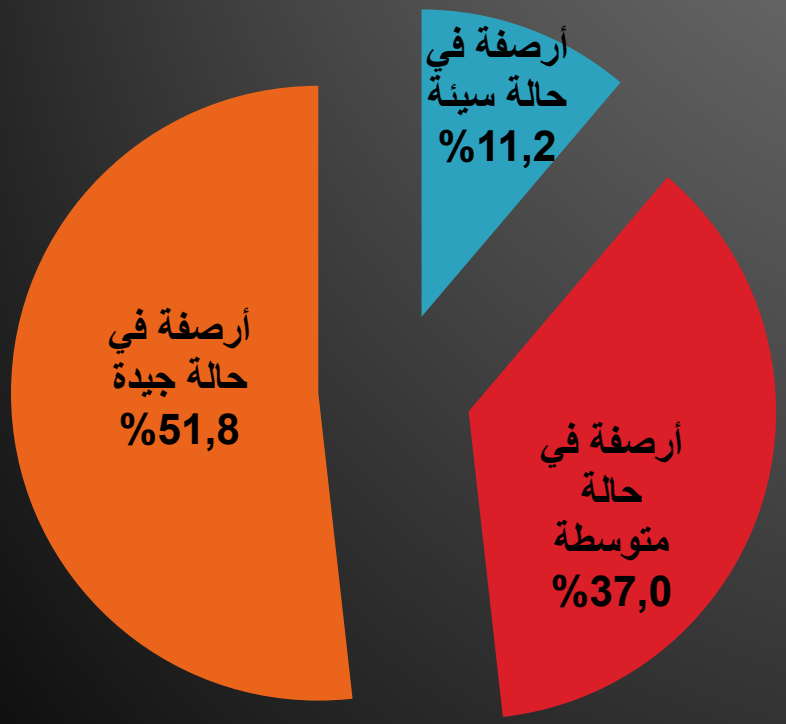

نسبة التغطية بشبكة التنوير العمومى: 4

نسبة التغطية بشبكة التطهير العمومى : 4

صور لمشروع تهيئة و تعبيد الطرقات بالمنطقة عدد 04
برنامج الإستثمار السنوي لسنة 2017

هذا المشروع ينجز لفائدتك فحافظ عليه
République Tunisienne
Ministère des Affaires Locales
et de l'Environnement
Municipalité Menzel Abderrahmen
الجمهورية التونسية
وزارة الشؤون المحلية والبيئة
بلدية منزل عبد الرحمان
المشروع: أشغال تهيئة وتعبيد الطرقات بلدية منزل عبد الرحمان برنامج 2017
Projet: Traveaux d 'ammenagement et de revettement des routes
dans la commune de Menzel Abderrahmen programme 2017
Délais d'exécution: 120 Jours
مدة الإنجاز: 120 يوما
Début des Traveaux: 5 Séptembre 2017
بداية الأشغال: 5 سبتمبر 2017
Coût du projet: 209 461 800 DT
كلفة المشروع: 209 461 800 د
Entrepreneur: STPN
المقاولة: العكريش للأشغال العامة للشمال
Adresse: Cité Oued Smaya
العنوان: حي وادي السماية

التشخيص الفنى للمنطقة عدد 05

المساحة الجملية للمنطقة: 32 هكتار

الطول الجملي للطرقات 6.58 كلم

المساحة الجملية للطرقات: 5.488 هكتار

المساحة الجملية للطرقات في حالة جيدة و التي لا تستوجب التدخل: 0.677 هكتار

المساحة الجملية للطرقات في حالة رديئة و التي تستوجب إعادة كلية لطبقة السير وطبقات الأسس أو التي في حالة غير معبدة: 4.811 هكتار.

المنطقة عدد 05

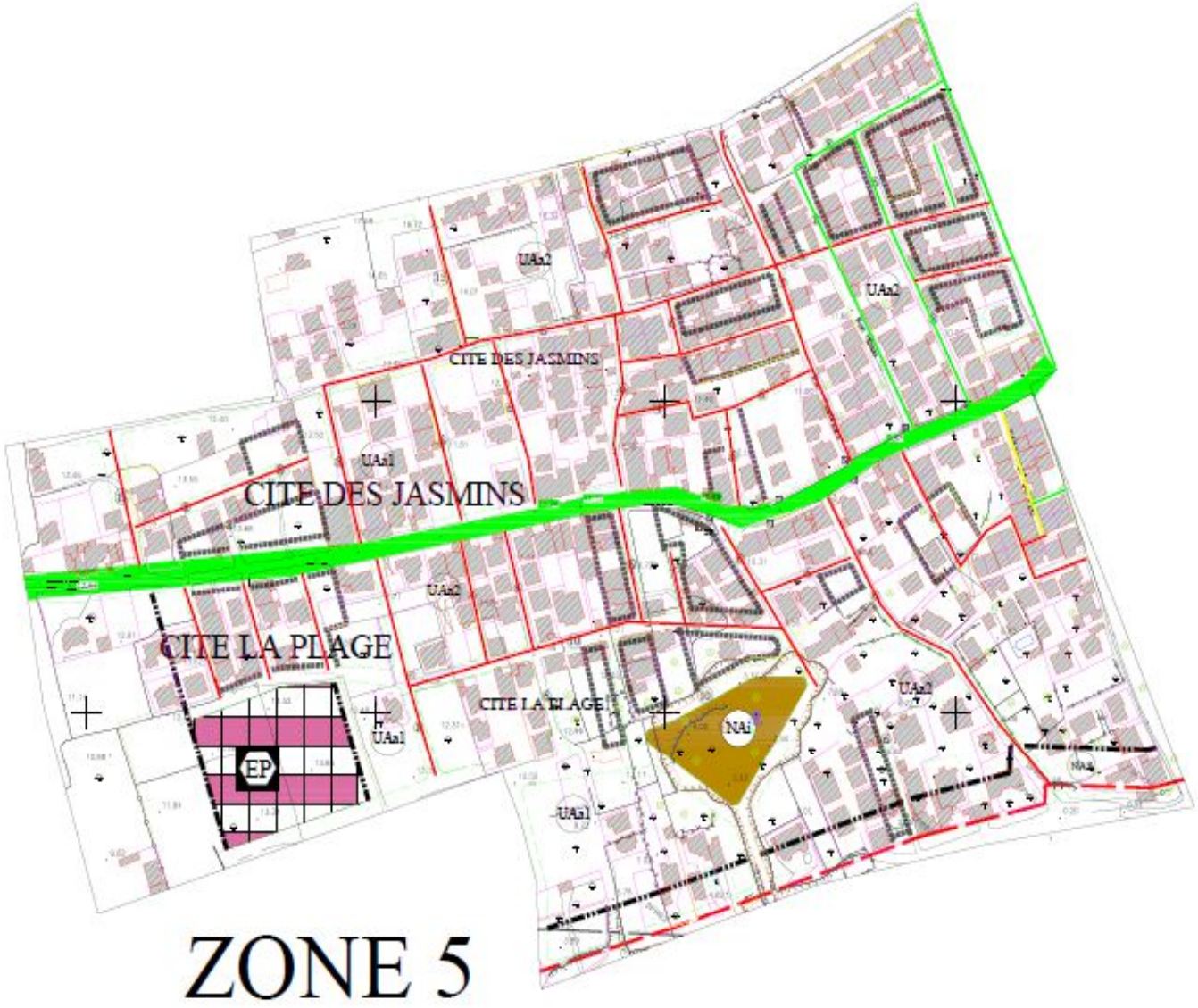

شمالا:طريق الشعرة جنوبا: وادي السمايا شرقا: شارع البيئة غربا:طريق الطفالة	40 هآ

- حالة متوسطة
- حالة رديئة
- حالة جيدة

حالة الطرقات بالمنطقة عدد 5

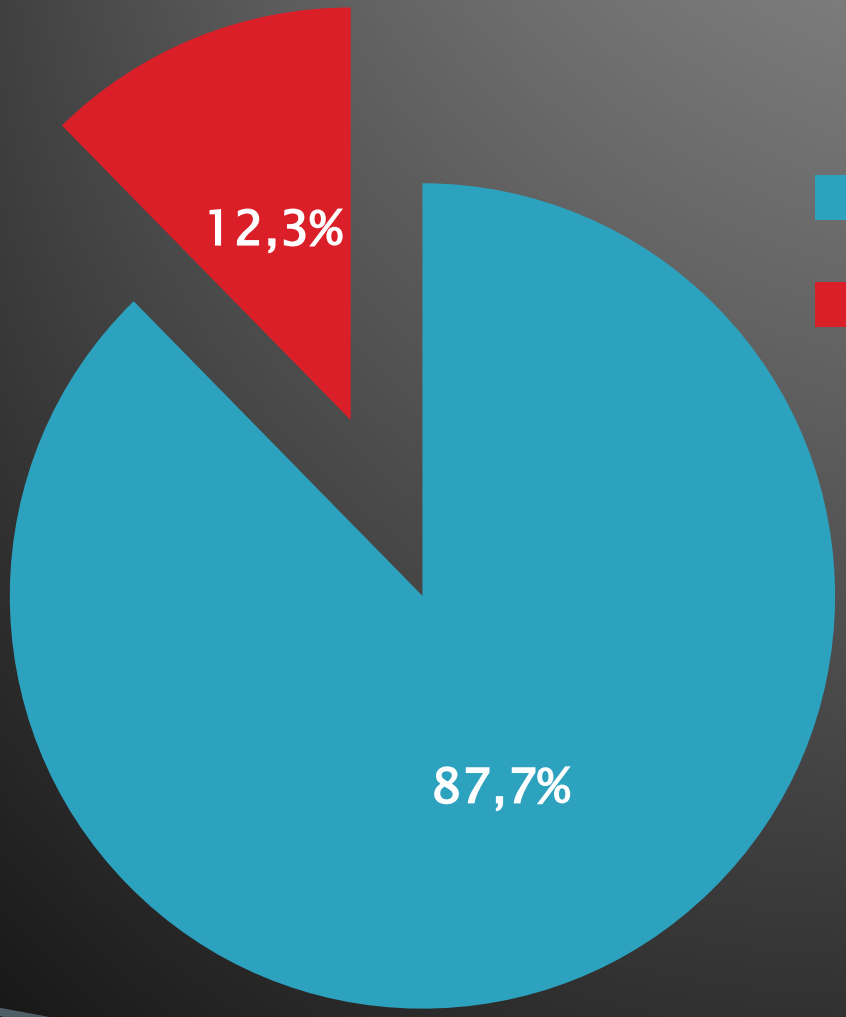

طرقات في حالة رديئة أو غير معبدة

طرقات في حالة جيدة

تعبيد الطرقات بالمنطقة عدد 5

نوعية التعبيد بالمنطقة عدد 05

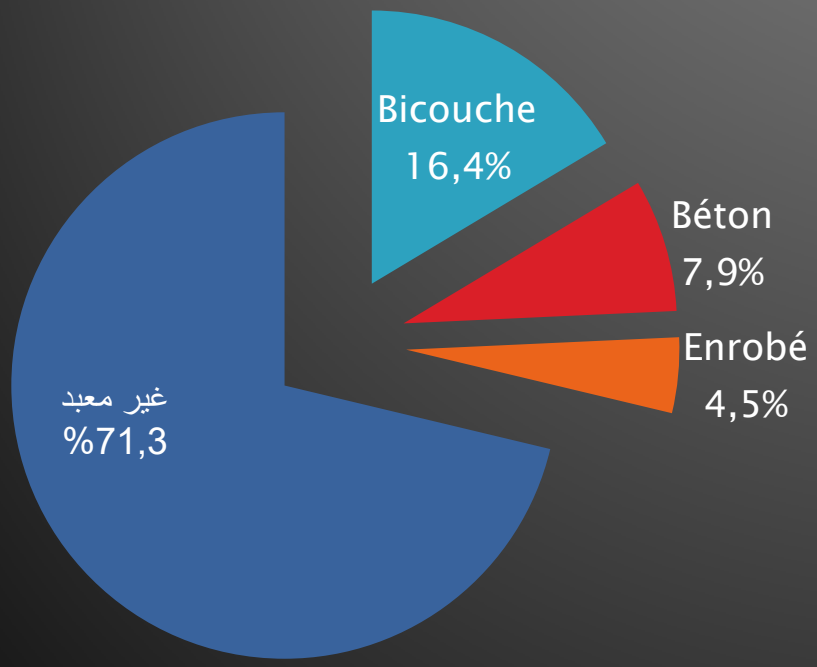

نوعية التعبيد	المساحة بالهكتار	النسبة
غير معبد	4.811	87.66%
Bicouche	0.9	16.4 %
Enrobé	0.245	4.46%
Béton	0.432	7.87 %

حالة الأرصفة بالمنطقة عدد 05

طول الحواشي: 0.605 كم

الطول الجملي للأرصفة: 0.700 كم

الحالة جيدة 100%

نسبة التغطية بشبكة التنوير العمومى: 5

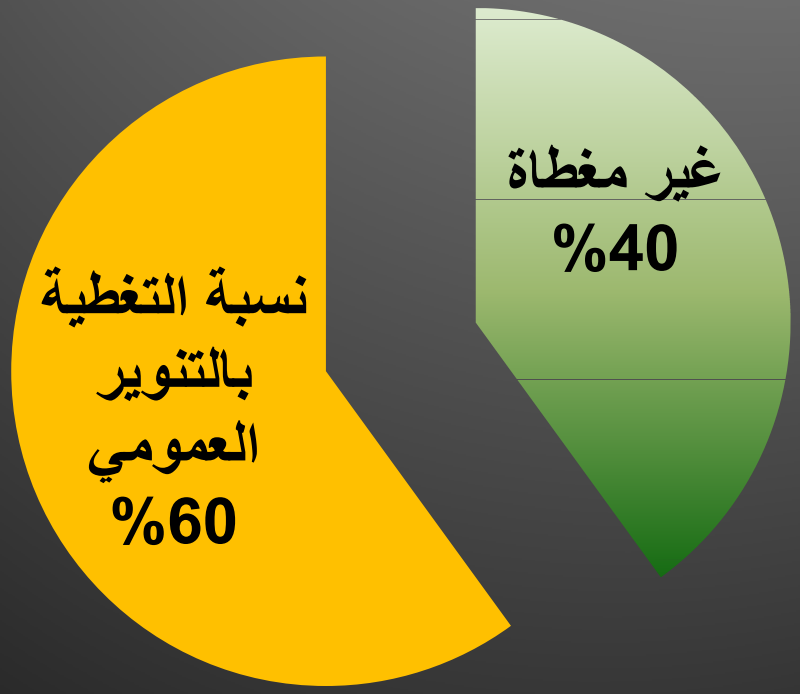

نسبة التغطية بشبكة التطهير العمومي : 5

نسبة الربط بشبكة التطهير بالمنطقة عدد 05

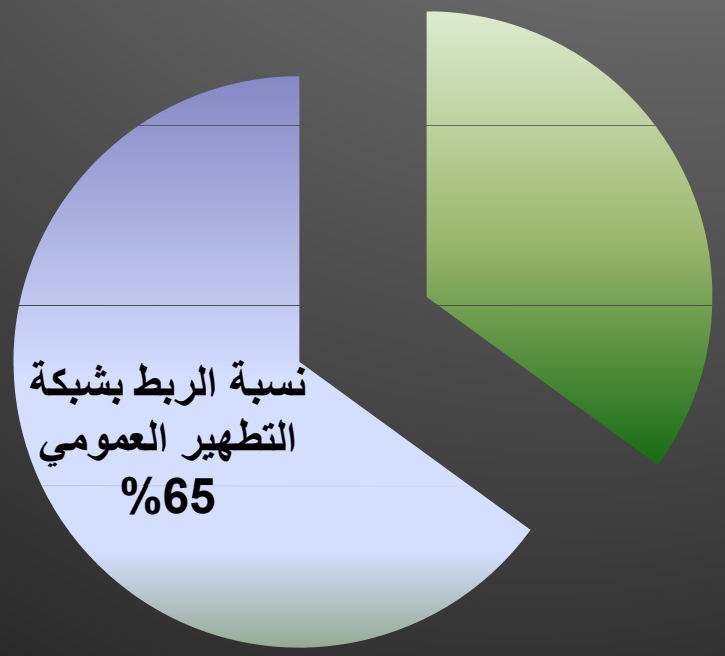

صور لشارع النقعة

التشخيص الفنى للمنطقة عدد 06

المساحة الجملية للمنطقة: 44 هكتار

الطول الجملي للطرقات : 6.23 كلم

المساحة الجملية للطرقات: 4.627 هكتار

المساحة الجملية للطرقات في حالة جيدة و التي لا تستوجب التدخل: 0.6715 هكتار

المساحة الجملية للطرقات في حالة متوسطة و التي تستوجب صيانة جزئية مثل إعادة طبقة السير أو صيانة جزئية للحفر: 0.437 هكتار.

المساحة الجملية للطرقات في حالة رديئة و التي تستوجب إعادة كلية لطبقة السير وطبقات الأسس أو التي في حالة غير معبدة: 3.5185 هكتار.

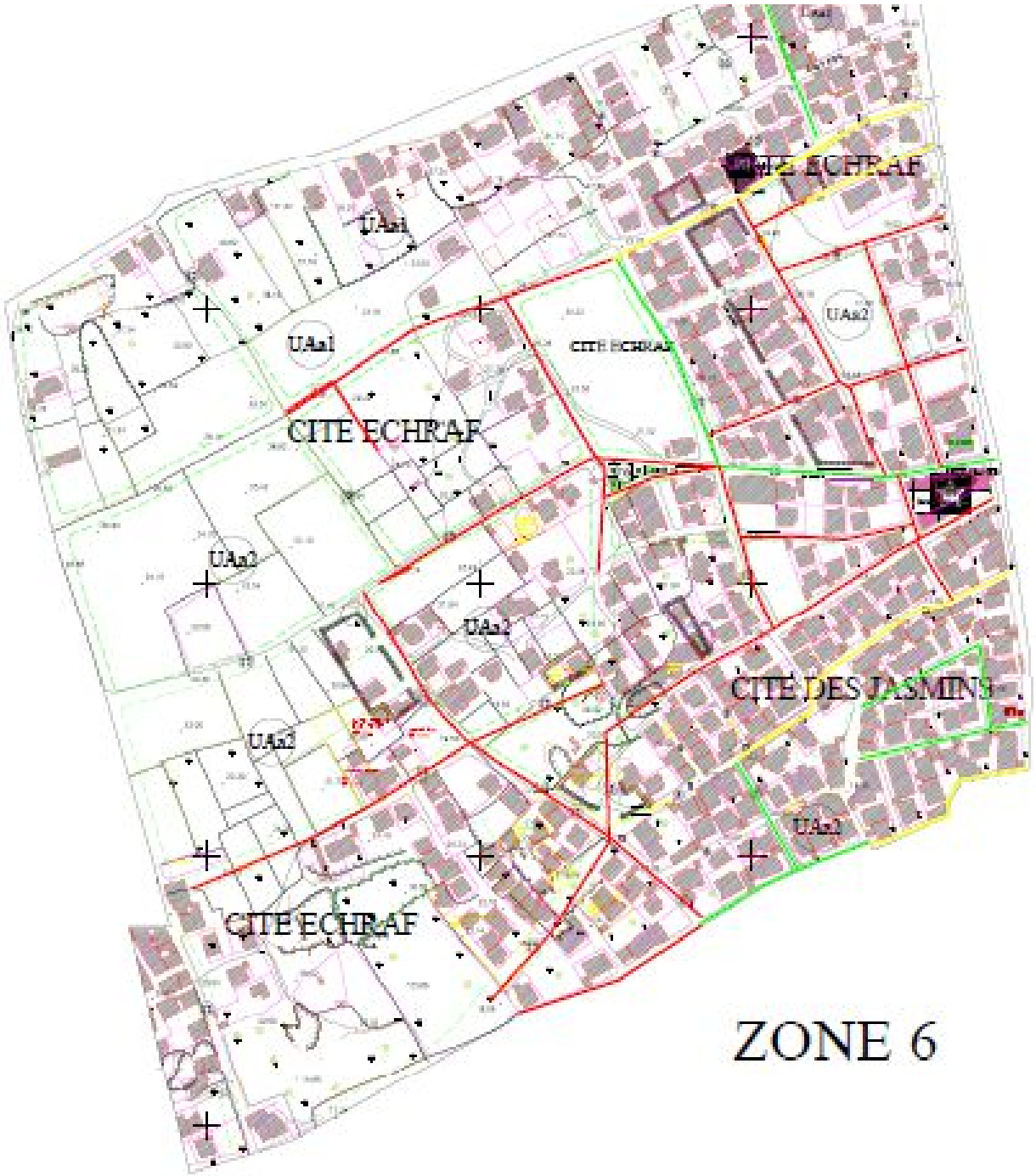

المنطقة عدد 06

شمالا:وادي السمايا جنوبا: الشاطئ شرقا: بير حسين غربا: النقعة	32 هآ

- حالة متوسطة
- حالة رديئة
- حالة جيدة

حالة الطرقات بالمنطقة عدد 6

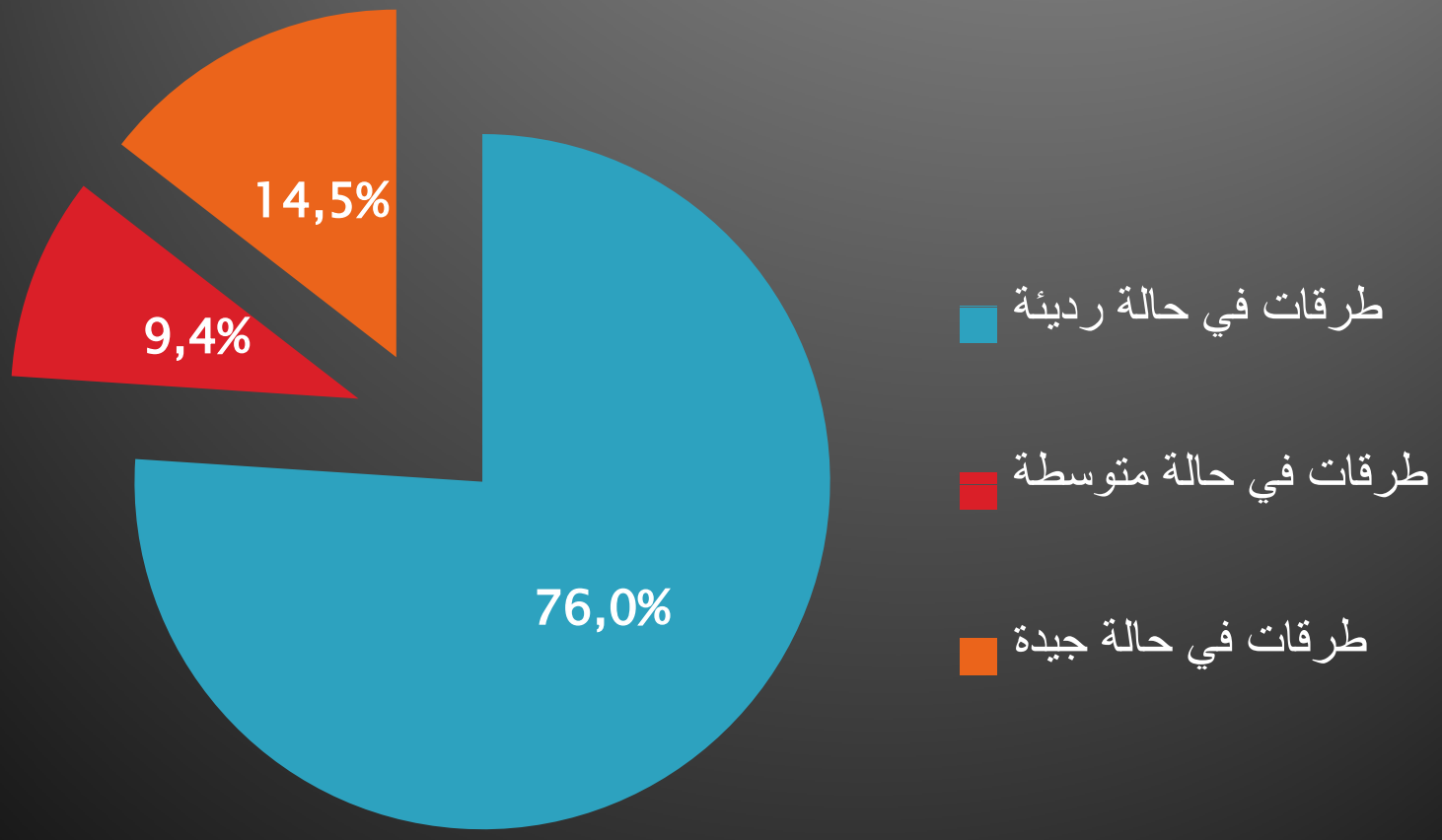

تعبيد الطرقات بالمنطقة عدد 6

نوعية التعبيد	المساحة بالهكتار	النسبة
غير معبد	3.5185	% 76
Bicouche	0.398	% 8.6
Enrobé	0.104	% 2.2
Béton	0.6065	% 13.1

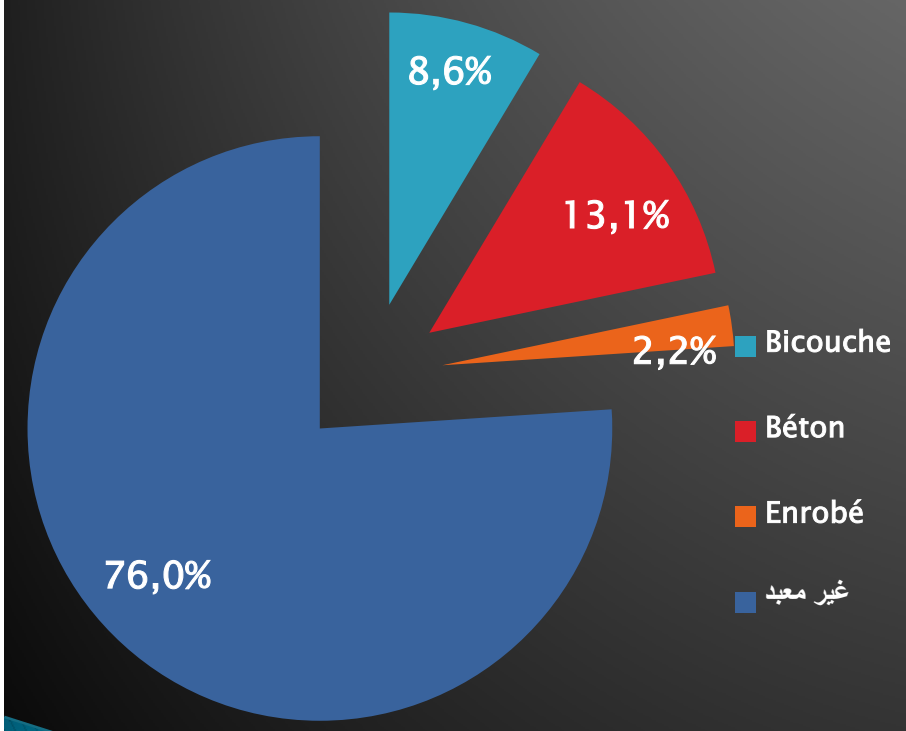

حالة الأرصفة بالمنطقة عدد 06

*طول الحواشي: 0.685كم (11%)
*الطول الجملي للأرصفة: 0.655كم

حالة الأرصفة	الطول بالم	النسبة
جيدة	255	% 37.2
متوسطة	430	% 62.8

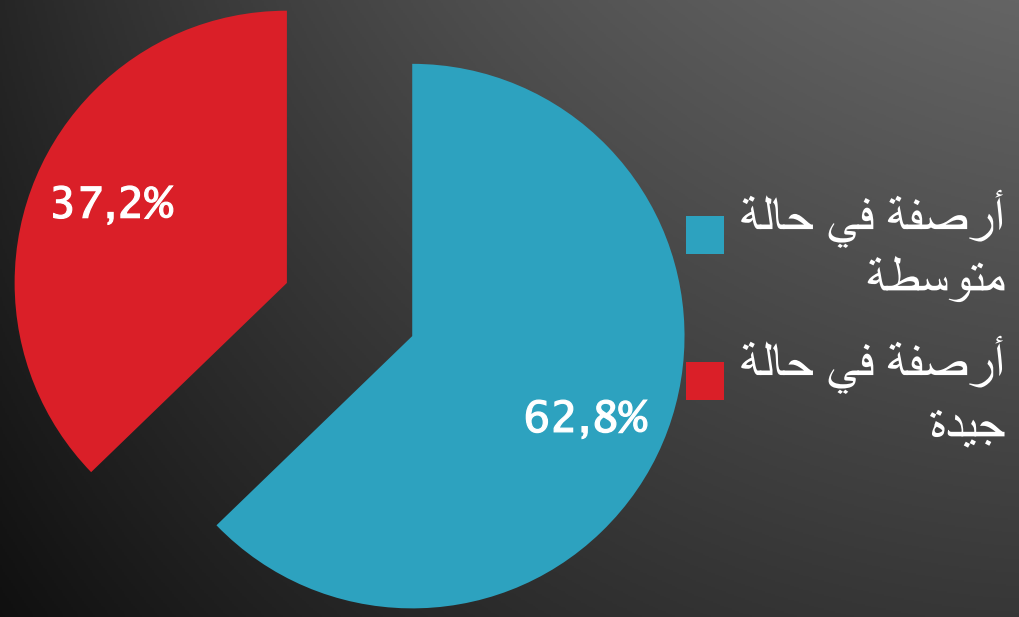

نسبة التغطية بشبكة التنوير العمومي: 6

حالة شبكة التنوير العمومي للمنطقة 06

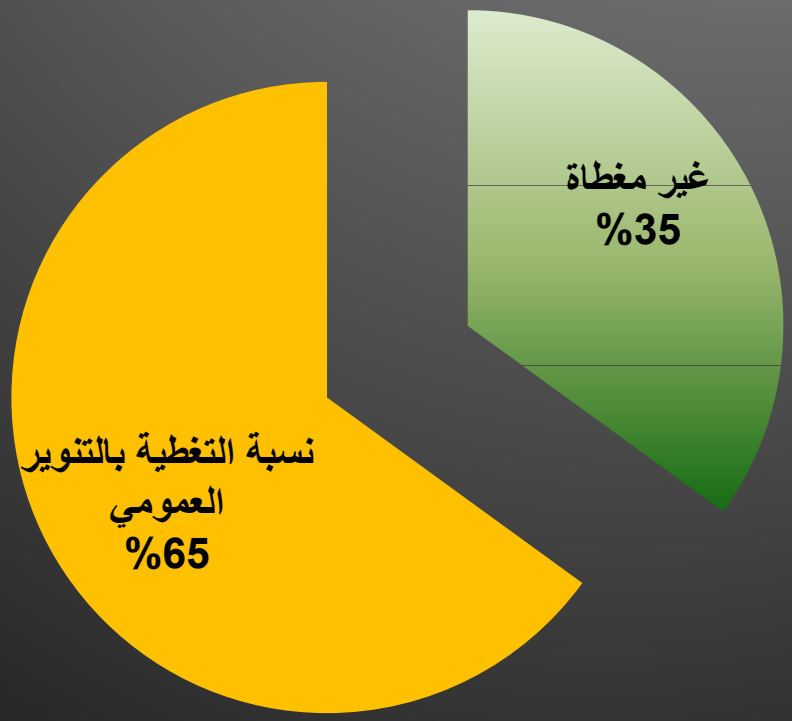

نسبة التغطية بشبكة التطهير العمومى : 6

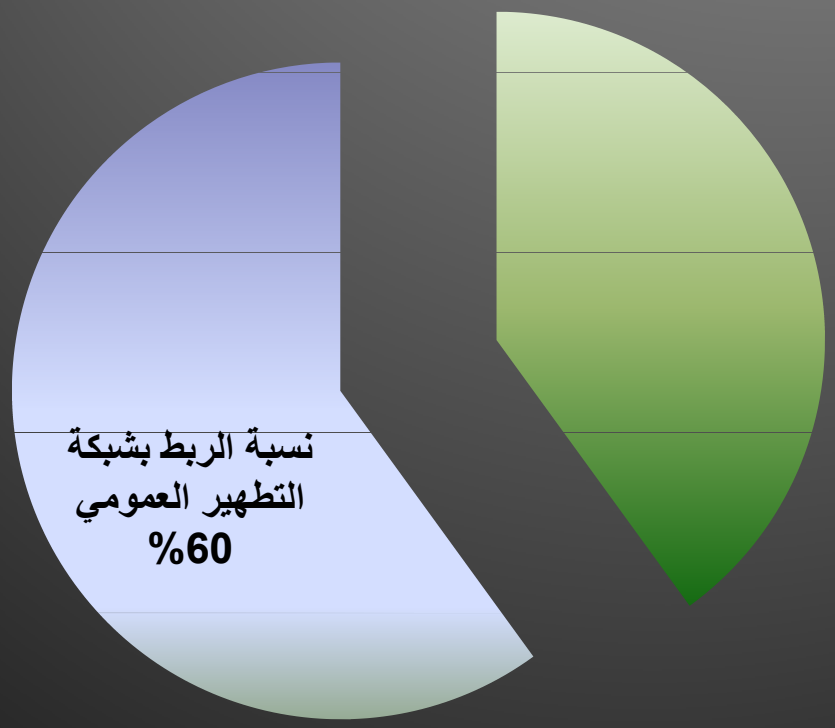

التشخيص المالي

»

»

»

»

»

»

»